




CITTÀ APERTE SALENTO 2011

Salento per Tutti Turismo Accessibile





Puglia
reality+

La realtà aumentata in Puglia

Una nuova esperienza di esplorazione del territorio, della natura e della cultura pugliese.

Grazie a **PugliaReality+** possiamo guardarci attorno, attraverso la telecamera del nostro smartphone, e percepire, guardando oltre i muri, cosa ci circonda. Deciso il raggio entro il quale visualizzare i punti di interesse, possiamo visualizzarli su una mappa interattiva, per scoprire la Puglia prima di visitarla ed eventualmente scaricare schede approfondite sui luoghi scelti.

Una volta arrivati, possiamo percorrere a piedi svariati itinerari, dai dolmen preistorici ai centri storici dei capoluoghi, guidati da **PugliaReality+** e con l'ausilio di una tra le 350 guide audio/video disponibili.

Con i tour virtuali, possiamo ricostruire antiche città romane, come Egnazia e Herdonia, visitare ville nobiliari, chiese e templi, da Faragola a Canosa, rintracciare i porti dei Messapi. Oppure possiamo scoprire i mille volti della regione e ottenere informazioni per temi, dall'artigianato all'enogastronomia, dalle spiagge ai castelli, sugli Eventi e sulle News, tutti aggiornati in tempo reale.

Tornati a casa, possiamo condividere la "nostra" realtà in Puglia sulla comunità dei viaggiatori: www.pugliaxp.it.

PugliaReality+ è una applicazione gratuita, offerta dalla Regione Puglia. Disponibile per iPhone e Android.



Puglia reality+



Audioguida

All'interno della guida Città Aperte, troverete le icone Puglia Reality+ e Audioguida accanto ad ogni località supportata da questi servizi. Per ulteriori informazioni: www.viaggiareinpuglia.it



Città Aperte 2011 offre quest'anno un'opportunità in più per i turisti in Puglia. Oltre alle aperture straordinarie di chiese, castelli, monumenti, musei, siti archeologici, le visite guidate, le passeggiate naturalistiche, gli eventi enogastronomici, le iniziative collaterali e le spiagge d'autore, si potrà provare **un'innovativa esperienza di esplorazione del territorio, della natura e della cultura pugliese.**

Nell'elenco delle città che aderiscono al programma, laddove saranno presenti particolari simboli grafici, i viaggiatori avranno la possibilità di conoscere dettagliatamente il contesto e le caratteristiche dei beni culturali e turistici, andando al di là dell'apparenza, guardando oltre i muri e percependo i tesori pugliesi esistenti insieme alla realtà antica che un tempo viveva nella nostra terra.

Audioguide e videoguide da scaricare dal portale viaggiareinpuglia.it e utilizzare su semplici lettori mp3 o su ipod e lettori mp4 per scoprire anticipatamente cosa sarà possibile vedere o per farsi accompagnare durante la visita. E poi l'app **PugliaReality+**, utilizzabile su iPhone e smartphone Android che, grazie alla *realtà aumentata*, permette di guardarsi attorno attraverso la telecamera, inquadrare e scoprire cosa visitare nelle vicinanze, percepire la presenza di siti interessanti e, se antichi e distrutti, ricostruirne l'aspetto nel passato.

Le tecnologie più innovative al vostro servizio e, al termine del vostro viaggio, condividete la vostra esperienza sulla nuova comunità dei viaggiatori PugliaXP.

Ass. Silvia Godelli

CITTÀPERTE SALENTO 2011

This year the **Città Aperte 2011** project offers something more for tourists in Apulia. In addition to the extended church, castle, monument, museum, archaeological site opening hours, guided tours, nature walks, food and wine events, collateral events and beautiful beaches, this year tourists can try **an innovative exploration experience of Apulia territory, nature and culture.**

The special graphic symbols found in the list of cities participating in the program indicate that visitors will have the opportunity to thoroughly explore the context and features of the cultural and tourist attractions, going beyond appearances, looking beyond the walls and admiring the current treasures of Apulia as well as the ancient ones that once populated our land.

Audio guides and video guides can be downloaded from the viaggiareinpuglia.it portal and played on mp3, iPod and mp4 players for a preview of sites to see or as company during your tour. The **PugliaReality+** app, iPhone and Android Smartphone compatible, thanks to enhanced reality, lets you view surroundings through the video camera, focus and discover things to see nearby, find interesting sites and, if ancient or destroyed, reconstruct their past features.

The latest technologies at your services and, at the end of your trip, share your experience on the new PugliaXP traveller community.

Ass. Silvia Godelli



Mare Adriatico



Mare Ionio

LECCE



Azienda di Promozione Turistica di Lecce

INDICE

Salento per tutti.....	4
Guide e servizi accessibili.....	5
La formazione per l'accessibilità.....	6
Spiagge per tutti.....	7
Costa per tutti.....	10
Immersione per tutti.....	11
Pesca per tutti.....	13
Passeggiate per tutti.....	14
Parchi per tutti.....	27
Sport per tutti.....	32
Cucina per tutti.....	33
Vacanze serene.....	34

Offrire a tutti – nessuno escluso – le stesse opportunità. È questa la filosofia ispiratrice del progetto “Salento per tutti”, la sezione del programma di promozione turistica “Città aperte” con cui l’Azienda di promozione Turistica di Lecce intende rispondere alle esigenze dei turisti che non hanno sufficiente autonomia per assaporare i piccoli e grandi piaceri della vacanza.

Un turismo senza barriere è il miglior biglietto da visita per un territorio che, come il Salento, ha scelto di fare dell’accoglienza la sua carta vincente. Non è semplice: nelle località turistiche italiane – dagli alberghi agli accessi al mare, dai



musei ai centri storici, dai bar ai ristoranti ai bagni pubblici – molto è pensato, strutturato, costruito per marcare le differenze, allungare le distanze. Per questo, in continuità con il progetto Road Map per il Turismo Accessibile (ideato dagli Assessorati al Turismo ed alla Solidarietà della Regione Puglia) e sulla scia degli ottimi risultati ottenuti nel 2010, con la sperimentazione di diverse iniziative in favore delle persone con esigenze specifiche, l’Apt rafforza il suo ruolo sostenendo tutti i progetti che vanno nel solco del cambiamento culturale e sociale, della qualificazione complessiva dell’offerta per le persone con disabilità e di miglioramento della qualità della vita per tutti.

Inoltre, il **Manifesto per la promozione del Turismo Accessibile**, a cura della Commissione Ministeriale sul Turismo Accessibile, che l’Azienda di Promozione Turistica intende promuovere nel nostro territorio, evidenzia proprio la necessità di coinvolgere tutta la filiera turistica e le istituzioni per operare i necessari cambiamenti e rendere le città più accoglienti e accessibili.

Per questo la realizzazione del progetto si avvale anche quest’anno del valore aggiunto rappresentato dalla messa in rete di diversi attori pubblici e privati: dalle associazioni alle imprese, dai Comuni all’ASL, dagli Enti Parco alle Leghe Navali, che hanno permesso di ottimizzare i risultati.

Il progetto “Salento per tutti” è quindi rivolto alle persone disabili e con bisogni specifici, ai loro accompagnatori e familiari: italiani, stranieri, ma anche residenti, garantendo loro un’offerta integrata che gli permetta di fruire del territorio nei suoi diversi aspetti (spiagge, coste, fondali, parchi, centri storici, servizi ricettivi, sanità pubblica) e, al contempo, di contare su un costante servizio di assistenza e di monitoraggio delle attività offerte.

Stefania Mandurino
Commissaria APT Lecce - Regione Puglia



Guida al turismo accessibile

È disponibile la **Guida al Turismo accessibile nel Salento**, a cura di Anyway AccesSalento, vincitore del Bando "Principi Attivi – Giovani idee per una Puglia migliore" (edizione 2008), che contiene utili informazioni per il turista con bisogni specifici.

L'idea vincente di AccesSalento è stata quella di costituire un'equipe di giovani disabili che valutasse l'accessibilità delle strutture turistiche e ricreative presenti sul territorio salentino. L'obiettivo finale è quello di creare un circuito d'informazioni sulle strutture accessibili che, elencate su un sito internet e su una guida turistica, possa essere di aiuto al viaggiatore disabile, fornendo tutte le informazioni di cui avere bisogno, in modo da favorirne sempre più l'integrazione e la partecipazione alla vita sociale.

La guida sull'accessibilità turistica salentina contiene una descrizione molto accurata delle strutture ricettive monitorate e fornisce alle persone con difficoltà gli elementi per valutare il grado di accessibilità della struttura rispetto alle specifiche esigenze individuali per programmare i propri spostamenti in autonomia.

L'elenco aggiornato è consultabile sui siti www.accesssalento.it e www.viaggiareinpuglia.it

Per avere copia della guida si può inoltrare richiesta alla mail info@accesssalento.it.

"Salento Forever Light" e "Salento per tutti" in braille

È disponibile gratuitamente la guida turistica "**Salento Forever Light**" e la brochure "**Città aperte Salento per tutti 2011**" in formato braille per non vedenti, a cura di APT Lecce e Unione Italiana Ciechi di Lecce.

Per averne copia, inoltrare richiesta alla mail aptlecce@viaggiareinpuglia.it o contattare il numero (+39) 0832 314117.

Passeggiate ed escursioni per tutti

Tutte le iniziative contenute nella brochure sono accessibili ai non udenti con l'affiancamento alla guida dell'Interprete della Lingua dei Segni, fornita gratuitamente.

È necessario inoltrare richiesta alla mail aptlecce@viaggiareinpuglia.it o contattare il numero (+ 39) 0832 314117.

Per un gruppo minimo di 5 persone non vedenti, non udenti e con disabilità motorie, si organizzano su richiesta passeggiate con servizi specifici gratuiti.

È necessario inoltrare richiesta alla mail aptlecce@viaggiareinpuglia.it o contattare il numero (+39) 0832 314117.

La formazione per l'accessibilità

Il progetto **"Salento per tutti"** svolge un importante ruolo anche nella formazione dei propri operatori, oltre che degli operatori che si occupano a vario titolo dell'accoglienza turistica (bagnini, volontari, operatori di front office pubblici e privati e guide turistiche e paesaggistiche), al fine di profilare una figura in possesso di competenze e professionalità specifiche per la relazione con il turista disabile.

L'importanza della formazione degli operatori turistici per avere il corretto approccio alle persone con disabilità rappresenta un tassello molto importante per costruire una società realmente accessibile.

L'attività di formazione ha previsto due seminari, in collaborazione con l'ASL di Lecce, sui temi di **"Accoglienza turistica e disabilità. Corso base"** e **"Accoglienza turistica e disabilità. Elementi di primo soccorso"**.

I seminari hanno avuto l'obiettivo di sensibilizzare e informare chi lavora nell'ambito turistico ai temi della relazione con le persone disabili, alla descrizione degli ausili per la disabilità, oltre che a fornire nozioni di primo soccorso, utili in qualsiasi relazione con le persone.

Inoltre, in collaborazione con la sezione di Lecce dell'Unione Italiana Ciechi ed Ipovedenti, è stato promosso il Corso di formazione sulla disabilità visiva per guide turistiche e paesaggistiche **"Fammi vedere la città"**, un percorso didattico con cinque appuntamenti teorico pratici volto all'acquisizione di tecniche specifiche che consentano di descrivere ai non vedenti i beni paesaggistici e storico artistici.





Il mare risorsa preziosa che dona immancabilmente vigore, benessere e relax.

Sono note fin dalla antichità le qualità terapeutiche dell'acqua ed è importante che questo patrimonio inestimabile sia condiviso da tutti e con tutti, senza divieti, complicazioni e barriere.

In molte spiagge e lidi del Salento, dal 6 luglio al 11 settembre, con "Spiagge per tutti" sono disponibili sedie job: impermeabili, sicure e fruibili gratuitamente. Consentono ai disabili motori di stare a galla in acqua in modo agevole e di muoversi liberamente sulla sabbia senza bisogno di passerelle. È prevista la presenza di operatori specializzati (appositamente formati e coordinati in collaborazione con l'ASL e il Sindacato SFIDA) secondo un piano che prevede, nelle spiagge libere, orari differenziati e postazioni sparse sul litorale salentino.

10 luglio - 11 settembre

SPIAGGE LIBERE

con sedia Job e assistenza (a cura APT Lecce)

Lecce

Torre Chianca

Spiaggia libera in via Marebello, ore 9.30 - 11.30

Info: Associazione Marina di Torre Chianca (+39) 328 2605006

Otranto

Spiaggia libera Madonna dell'Altomare, Lungomare Kennedy, ore 9.30 - 11.30

Info: Associazione Misericordia Otranto (+39) 392 2830914 - (+39) 0836 802500

Salve

Marina di Pescoluse

Parco dei Gigli, ore 10.00 - 12.00

Info: I.A.T (+39) 0833 520550

Ugento

Secondo il seguente programma nelle marine di Ugento

GIORNO	ASSOCIAZIONE	LOCALITÀ	ORARIO	CONTATTI
LUNEDÌ	Pro Loco "Lido Marini"	Lido Marini Piazza Tirolo	17-19	(+39) 346 3154789 (+39) 347 6129870
MARTEDÌ	Associazione "Comitato per Torre S. Giovanni"	Torre San Giovanni c/o Lido "Poseidone"	17-19	(+39) 339 1159383
MERCOLEDÌ	Associazione "Comitato per Torre S. Giovanni"	Torre San Giovanni c/o Lido "Poseidone"	10-12	(+39) 339 1159383
GIOVEDÌ	Associazione "Comitato per Torre S. Giovanni"	Torre San Giovanni c/o Lido "Poseidone"	10-12	(+39) 339 1159383
VENERDÌ	Pro Loco "Beach Gemini-Torre Mozza"	Torre Mozza c/o Lido "Lord Nelson"	10-12	(+39) 389 6493899
SABATO	Pro Loco "Beach Gemini-Torre Mozza"	Torre Mozza c/o Lido "Lord Nelson"	17-19	(+39) 389 6493899
DOMENICA	Pro Loco "Lido Marini"	Lido Marini Piazza Tirolo	10-12	(+39) 346 3154789 (+39) 347 6129870

**SPIAGGIA LIBERA**

con sedia Job senza assistenza

Salve**Marina di Pescoluse**

Largo delle Rose, ore 10 - 19

Info: I.A.T (+39) 0833 520550

Via Socrate, ore 10 - 19

Info: I.A.T (+39) 0833 520550

STABILIMENTI BALNEARI**Dotati di sedia Job e assistenza a cura del personale dello stabilimento****LECCE****San Cataldo**

Lido Soleluna

Lungomare Marinai d'Italia

Info: (+39) 328 5760656

solelunalido@libero.it

Lido dell'Aeronautica

Lungomare Marinai d'Italia

Info: (+39) 320 3525698

aerostormo61@aeronautica.difesa.it

Lido Salapia

nei pressi del Molo Adriano

Info: (+39) 338 2401936

Casalabate

Lido Exotic

via Pesce Scheggia

Info: (+39) 347 3738412

exoticbeach@libero.it

Spiaggiabella

Bacino Lido Idume

Info: (+39) 349 6341622

egle.79@libero.it

Torre Rinalda

Lido Era Ura

via Viserba

Info: (+39) 329 0528224

erauralido@gmail.com

GALLIPOLI

Lido Pizzo

Litoranea Gallipoli-Leuca

Info: (+39) 0833 276978

vincenzopo@tiscali.it

Lido Rosa dei venti

Padula Bianca Rivabella

Info: (+39) 347 6083475

magno.luciano200@tiscali.it

MELENDUGNO**San Foca**

L'Isola dei Briganti

Lungomare Matteotti

Info: (+39) 347 6268598

Lido Le Fontanelle

Lungomare Matteotti

Info: (+39) 0832 831082 - 335 6889023

le_fontanelle@hotmail.com

Lido Mamalù

Lungomare Matteotti

(+39) 0832 881005 - 328 7326781

petrachi.duilio@gmail.com

Lido La Caciulara

Litoranea San Foca-San Cataldo

Info: (+39) 329 3533914

tiberioferriero@gmail.com

Lido Cicalinda

Litoranea San Foca-San Cataldo

Info: (+39) 331 6322830

tommasotommasi@hotmail.it

Torre dell'Orso

Lido La Sorgente

Litoranea

Info: (+39) 329 3814470 0832 841857

info@lidasorgente.it

**NARDÒ****Santa Maria al Bagno**

Lido Azzurro
Piazza Nardò
Info: Pro Loco Santa Caterina
(+39) 0833 573438
(+39) 347 8282534
delai88@live.it

PORTO CESAREO

Bahia del Sol
Via Torre Lapillo
Info: (+39) 0833 565222
luca@bahiadelsol.it

OTRANTO

Lido Sirena
Laghi Alimini
Info: (+39) 320 2792914
lidosirena@libero.it

SALVE**Marina di Pescoluse**

Lido Maldive 1 e Maldive 2
Litoranea S.P. 91
Info: (+39) 347 3502247 (Stefano)
0833 712324
info@maldivedelsalento.com

UGENTO**Torre san Giovanni**

Lido Oasi degli Angeli
C.da Poseidone
Info: (+39) 347 6650789

Lido Bora Bora
C.da Paduli
Info: (+39) 339 2849644

Lido Onda Marina
C.da Poseidone
Info: (+39) 339 8849349

Lido Il Molo
C.da Poseidone
Info: (+39) 0833 556021 - 339 4021947
info@lidoilmolo.it

Lido Sabbioso
C.da Paduli
Info: (+39) 333 2039579

Lido Malibù
C.da Fontanelle
Info: (+39) 349 4025472
info@lidomalibubeach.it

Parco Naturale Attrezzato Lido Pineta
C.da Fontanelle
Info: (+39) 0833 931201

Lido Fontanelle
C.da Fontanelle
Info: (+39) 339 2950292

Torre Mozza

Lido Lord Nelson
Lungomare G.B.Tiepolo
Info: (+39) 389 6493899
Conte_del_trigo@libero.it

Lido Playa del Sol
Lungomare G.B.Tiepolo
Info: (+39) 339 4272669

Lido Mania
Lungomare G.B.Tiepolo
Info: (+39) 328 4119419

Lido Marini

Lido Chalet Beach
Litoranea: San Giovanni / Leuca
Info: (+39) 333 8039418

Lido Before Beach
Corso Francia
Litoranea: San Giovanni / Leuca
Info: (+39) 340 7886398
darioatta@pec.it

Progetto Delfino 2011**Lecce
San Cataldo**

Luglio: spiaggia libera adiacente Lido Turrisi
Agosto: Lido York
Martedì e venerdì, ore 10.30 - 12.30
Sarà disponibile una sedia job con servizio di assistenza effettuato dai ragazzi della "messa in prova" del Tribunale dei Minori, con la supervisione di operatori APT e Proloco Lecce
Info: (+39) 347 6706992



Provincia di Lecce



Il Salento, si sa, è caratterizzato dalla bellezza della costa che soprattutto nel versante Adriatico, si contraddistingue con la presenza di scogliere e grotte dai colori e dalle geometrie fantasiose.

Il problema, anche questo si sa, è nell'accessibilità. Alcuni operatori lo hanno superato attrezzando barche e postazioni di partenza delle stesse, in modo che le persone con disabilità motorie possano ritagliarsi la possibilità di vivere l'ebbrezza di navigare lungo i bellissimi tratti di costa salentini.



FESTA DEL MARE

9 luglio - Area Marina Protetta di Porto Cesareo

Uscita in barca per non vedenti a cura della Lega Navale di Porto Cesareo.

Info: (+39) 335 7087301

NAVIGABILE

Lega Navale Italiana, in collaborazione con l'Assessorato alle Politiche Sociali della Provincia di Lecce, organizza escursioni in barca, partendo dalle sezioni periferiche della Lega Navale secondo il seguente calendario:

10 Luglio 2011 - Lega Navale di S. Foca - Melendugno

Info: (+39) 0832 881218
sanfoca@leganavale.it

22/21 Luglio 2011 - Lega Navale di Frigole - Lecce

Info: (+39) 0832 629052 - 348 5108395
393 0746022
frigole@leganavale.it

31 Luglio 2011 - Lega Navale di Otranto

Info: (+39) 0836 801141
otranto@leganavale.it

3/4 Agosto 2011 - Lega Navale di Porto Cesareo

Info: (+39) 328 7936468 - 0833 567666
328 7936468
portocesareo@leganavale.it

13 Agosto 2011 - Lega Navale di Torre S. Giovanni - Ugento

Info: (+39) 0833 931111
ugentotsgiovanni@leganavale.it

20 Agosto 2011 - Lega Navale di S.M. di Leuca

Info: (+39) 0833 758560
marinadileuca@leganavale.it

25 Agosto 2011 - Lega Navale di Casalabate - Lecce

Info: (+ 39) 0832 389091- 333 9999548
casalabate@leganavale.it

31 Agosto 2011 - Lega Navale di Tricase

Info: (+39) 0833 775434
tricase@leganavale.it

13/14 Settembre 2011 - Lega Navale di Gallipoli

Info: (+39) 0833 261041- 0833 261041
gallipoli@leganavale.it

È possibile effettuare tour della costa a pagamento con la barca Mistral accessibile ai disabili motori.

Partenze giornaliere da Otranto per Santa Cesarea, Castro, Leuca.

Durante il tragitto è previsto il pranzo a bordo.

Info: Società Onda Blu
(+39) 329 3137519 - 329 8070991
327 3640652

4 - 11 settembre

Durante la settimana di **Salento nel Parco**, promosso da APT di Lecce, sono previsti tour della costa gratuiti, in collaborazione con la Lega Navale.

Richiedi la brochure Città aperte Salento 2011
Info: (+39) 0832 314117
www.viaggiareinpuglia.it



La bellezza del mare e dei suoi fondali è tale che deve poter essere condivisa da tutti, anche da chi ha difficoltà visive, uditive o motorie, cercando di valorizzare ciò che il disabile ha e non ciò che non ha. Ad esempio il sub non vedente ha una capacità d'osservazione e percezione dei minimi dettagli, così come il sub non udente può trovare nel silenzio della profondità marina un habitat naturale e sviluppare altri sensi preziosi nelle profondità marine, come la capacità di osservazione e di utilizzo del linguaggio del corpo

Questo è il fine di "Immersioni per tutti": permettere un turismo subacqueo globale con la guida di persone esperte.

Estate Aquabilia

A cura di Gaia ed Aquabilia (Principi Attivi 2008 e 2010). È possibile approcciarsi alle attività sportive in acqua con particolare attenzione alle persone con diverse abilità, scoprire le bellezze sommerse del Parco Otranto-Leuca e intraprendere la bellissima esperienza di una certificazione internazionale riconosciuta dalla Handicapped Scuba Association.

Località Archi, Santa Maria di Leuca;

Date: 21-28 agosto, 4-11-18-25 settembre 2011

Info: (+39) 349 1028221

Immergiti anche tu

Corso subacqueo per non vedenti e/o ipovedenti, a cura dell'Associazione Blue Life Dive Team. Si svolgerà nella settimana di Salento nel Parco ed è rivolto ad allievi non vedenti e/o ipovedenti, presso il Villaggio Tramonti Residence in Torre Inserraglio.

Il corso di formazione gratuito prevede una settimana "full-immersion" con valutazione finale che darà la possibilità ai partecipanti di ricevere un brevetto internazionale Albatros Progetto Paolo Pinto Scuba Blind International - C.M.A.S., che li abiliterà come subacquei internazionali.

Contrada Sciogli - Località Inserraglio - Nardò (Lecce)

Date: dal 4 all'11 settembre 2011

Info: (+39) 338 2871 919

www.bluelifediveteam.it

Progetto Nautilus

Immersione di vitalità per non udenti e disabili motori: così il corpo si rigenera

Su iniziativa della Pro Loco di Lecce, accesso per tutti alle profondità marine. Curato dall'Associazione Nazionale Istruttori Subacquei (ANIS) che mette a disposizione i suoi istruttori. Il servizio è rivolto a subacquei udenti, non udenti e/o con difficoltà motorie, in possesso di brevetto per immersione.

I sub interessati hanno la possibilità di scegliere il punto della costa dove desiderano immergersi.

Il servizio prevede la disponibilità della sedia Job e, su richiesta, dell'attrezzatura necessaria all'immersione.

Info: (+39) 347 3629387

www.anis.it

DIVING CON ISTRUTTORI SPECIALIZZATI PER LE DISABILITÀ VISIVE

Bluelife Dive Team a.s.d.

Ha l'obiettivo di rendere la subacquea accessibile a tutti e crede nella condivisione delle emozioni subacquee. Promuove inoltre la formazione di subacquei che imparino a conoscere l'ambiente sommerso, ad amarlo e quindi a rispettarlo e proteggerlo.

Per tutti gli associati Bluelife Dive Team organizza corsi per il rilascio di brevetti di vario livello e senza



barriere, immersioni guidate diurne e notturne, escursioni snorkeling nel parco di Porto Selvaggio, nella baia di Uluzzo, nella Area Marina Protetta di Porto Cesareo.

Inoltre, Bluelife Dive Team ha le competenze per promuovere la subacquea senza barriere avendo nel team istruttori e guide abilitati per immersioni con i non vedenti/ipovedenti (didattica A.S.B.I) e disabili motori (didattica HSA), formati nell'ambito del progetto Salento per tutti 2009

Sede estiva Villaggio Tramonti Residence in Torre Inserraglio, Contrada Sciogli - Loc. Inserraglio 73048 - Nardò (Le)
Info: (+39) 338 2871 919
www.bluelifediveteam.it

Sasà Sub Diving Center

Forma nuovi subacquei e accompagnatori ad essere divulgatori sul territorio della cultura della subacquea per disabili, organizzando in tutti i periodi dell'anno corsi di formazione a tutti i livelli dall'OpenWaterDiver (1° livello) al Divemaster (Guida subacquea) con rilascio di brevetti internazionali di varie discipline.

Attività con marchio di qualità ambientale certificata da AMP Porto Cesareo.

Piazza Nazario Sauro, 32 Porto Cesareo (Le)
Info: (+39) 338 8228056
www.sasasubdivingcenter.com

Costa del Sud Diving center

Propone nel Salento una vasta scelta di immersioni adatte ad ogni esigenza ed adeguate ad ogni tipo di brevetto. Seguite tutte da uno staff di professionisti, le uscite (due al giorno più notturne) sono svolte in un ambiente di sano relax e divertimento, rispettando comunque tutti i canoni di sicurezza ed affidabilità.

Propone, inoltre, immersioni per disabili motori e non vedenti in collaborazione con istruttori abilitati.

Attività con marchio di qualità ambientale certificata da AMP Porto Cesareo.

Lungomare Santa Caterina , Nardò (Le)
Info: (+39) 335 5273823
www.costadelsud.it

DIVING ACCESSIBILI A DISABILI VISIVI

Sud est diving - Otranto (Le)

Info: (+39) 339 5655592 - info@sudestdiving.it

Salento diving - Santa Maria di Leuca (Le)

Info : (+39) 320 5592904 - info@salentodiving.it

Soleado diving center - Cutrofiano (Le)

Info : (+39) 339 5974993 - info@soleadding.it

Per i non vedenti la **Circonscrizione Puglia Sud - Basilicata Jonica della Lega Navale**, mette a disposizione gratuitamente le barche per effettuare le immersioni.

Info: (+39) 335 7087301



La possibilità di entrare a diretto contatto con il mare, di provare l'ebbrezza della pesca anche per chi ha difficoltà motorie e visive.

In collaborazione con la Circostrizione Puglia Sud - Basilicata Ionica della Lega Navale, con l'Associazione Italiana Sclerosi Multipla, l'Unione Italiana Distrofia Muscolare e l'Unione Italiana Ciechi, sono previste tre uscite gratuite, per pescare, aperte alle persone con disabilità.

24 luglio 2011 - Lega Navale di Frigole - Lecce

In collaborazione con l'Unione Italiana Ciechi di Lecce
Info: (+39) 335 401089

29 luglio 2011 - Lega Navale di Torre San Giovanni - Ugento

In collaborazione con l'Unione Italiana Distrofia Muscolare Capo di Leuca
Info: (+39) 333 3199052

3 settembre 2011 - Lega Navale di San Foca - Melendugno

In collaborazione con Associazione Sclerosi Multipla Lecce
Info: (+39) 0832 347244





Per consentire alle persone con disabilità di visitare e fruire delle meraviglie del Salento, tanti centri storici sono oggetto di percorsi accessibili gratuiti guidati, certificati nei tracciati, ed assistiti a secondo delle disabilità.

LECCE PER TUTTI

Benvenuti nella patria del Barocco. In tour tra arte, cultura e personaggi leggendari.



È vietato arrivare nel Salento e non visitare Lecce, culla di civiltà, patria del barocco, casa natale della cartapesta, laboratorio artigianale della pietra locale, la "pietra leccese". Il suo centro storico - ricco di chiese, palazzi in stile e cattedrali - è un museo a cielo aperto, proprio come a scena aperta si presentano l'Anfiteatro e il teatro romano, emblemi della politica espansionistica dei Romani, nei secoli cancellata dai governi di Normanni, Svevi, Borboni. È un piacere passeggiare per le sue strade, attraversando suggestivi vicoli da cui, inaspettati, spuntano altre testimonianze storiche altre architetture di pregio dall'irresistibile colpo d'occhio. Come Palazzo dei Celestini o Piazza Duomo in cui svettano, disposti uno accanto all'altro, il Duomo, il campanile, il palazzo del Vescovo e il palazzo del Seminario.

Impossibile raccontare Lecce in poche righe, possibile invece visitarla in un tour che prevede anche luoghi di sosta, di acquisto e servizi accessibili.

ITINERARIO

Piazza Duomo. Entrata accessibile sul retro in Vico dei Sotterranei (raggiungibile da via Petronelli, poi via Paladini, infine Vico dei Sotterranei).

In piazza Duomo è presente un negozio di souvenir accessibile (Fermento).

Palazzo Rollo - cortile aperto visitabile (particolarità vite americana)

Chiostrò dei Teatini - orario apertura 9.00/14.00 - 16.00/22.00 - All'interno del Chiostrò dei Teatini sono presenti servizi igienici pubblici (accessibilità da

entrata secondaria, servizio a chiamata da campanello esterno). Le eventuali mostre al piano superiore sono raggiungibili da persone in carrozzine tramite l'uso dell'ascensore presente nell'atrio.

Di fronte al Chiostrò dei Teatini è possibile visitare il cortile in cui è presente la sezione della libreria Liberrima dedicata al gusto dei luoghi (Puglia e Salento) e vari laboratori artigianali di cartapesta.

Chiesa Sant'Irene (solo esterno - non accessibile) Nelle immediate vicinanze della Chiesa di Sant'Irene (Corte dei Cicala) è presente un punto ristoro accessibile, in cui è possibile effettuare una sosta all'aperto o una passeggiata nella libreria Liberrima Proseguendo per via V. Emanuele, si incontra un altro negozio di souvenir accessibile (Vico Paradiso).

Chiesa di Santa Chiara (solo esterno - non accessibile) La Chiesa di Sant'Irene si raggiunge svoltando a destra alla fine di via V. Emanuele, percorrendo via Augusto Imperatore. Lungo il percorso è presente un Bancomat accessibile (Unicredit Banca).

Piazza Sant'Oronzo. In Piazza Sant'Oronzo sono presenti numerosi punti ristoro all'aperto accessibili (no servizi igienici accessibili, salvo Mc Donald).

Chiesa di Santa Croce. Entrata secondaria accessibile, si accede dall'ingresso del Palazzo dei Celestini.

Percorso per il rientro: Piazzetta Riccardi; Piazzetta Castromediano (scavi archeologici); Via Rubichi (Chiesa del Buon Consiglio - Palazzo Carafa); via V. Emanuele (IAT).

Accessibilità della città di Lecce alle persone con disabilità motoria

Per chi arriva a Lecce in macchina per fare la passeggiata, può trovare aree di parcheggio con spazi riservati ai disabili presso:

- Castello Carlo V – imboccare via del Mocenigo, poi a destra arrivati in piazza Sant'Oronzo girare a sinistra, percorrerla tutta e imboccare corso V. Emanuele sino al civico 43, luogo della partenza della passeggiata.
- Porta Rudiae – attraversare la porta e imboccare via Libertini che, dopo l'incrocio con via Palmieri, diventa corso V. Emanuele e subito a sinistra si trova il civico 43, luogo della partenza della passeggiata.
- Porta San Biagio – attraversare la porta verso il centro e percorrere tutta via D'Aragona, all'arrivo



in piazza Sant'Oronzo girare a sinistra in corso V. Emanuele sino al civico 43, luogo della partenza della passeggiata.

Date: 6 luglio, 5 agosto, 22 settembre

p. ore 18.00

a. ore 20.00

23 luglio, 20 agosto

p. ore 9.30

a. 11.30

7 ottobre, 9 dicembre, 6 gennaio, 6 aprile, 4 maggio

p. ore 15.45

a. 17.45

Da: Corso Vittorio Emanuele, 18

Info e prenotazioni:

(+39) 0832 314117 - 333 7375263

DOVE DORMIRE

(da guida Anyway AccesSalento)

- Risorgimento Resort *****
via Augusto Imperatore, 19
Info: (+39) 0832 246311
info@risorgimentoresort.it
- Patria Palace Hotel *****
Piazzetta G. Riccardi, 13
Info: (+39) 0832 7245111
info@patriapalacelecce.com
- Suite Hotel Santa Chiara*****,
via degli Ammirati, 24
Info: (+ 39) 0832 304998
info@santachiaralecce.it

Barocco da toccare: passeggiata accessibile ai non vedenti

Lecce si presenta al visitatore come una città dall'aspetto elegante, abbellita dalle festose e leggiadre costruzioni barocche, che ne danno un'impronta inconfondibile.

La sua bellezza si contraddistingue per il materiale impiegato per la costruzione dei suoi edifici, una pietra che, in questo territorio, assume caratteristiche tali da poter assecondare qualsiasi fantasia degli scultori. È il Seicento il tempo che dà carattere e volto a questa città, che tuttavia non nasconde le sue più antiche origini. Grazie alla collaborazione dell'Unione italiana Ciechi e Ipovedenti della provincia di Lecce, Lecce, diventa una città da visitare a occhi chiusi, senza correre pericoli e con la certezza di poterne gustare la bellezza, anche senza vederla.

Si tratta di un itinerario costituito da una serie di pannelli che descrivono le linee e le forme di importanti attrattive cittadine e la loro storia, proprio per permettere anche a chi non vede di conoscere e apprezzare quello che Lecce riesce a offrire.

Il Tour, in collaborazione con l'U.N.I.V.O.C. (Unione Volontari Pro Ciechi), si avvale di un servizio guida specializzato che prevede il coinvolgimento del visitatore in momenti di esplorazione su una serie di mappe e disegni tattili.

ITINERARIO 1

Piazza Duomo: Eccezionale episodio urbanistico - architettonico del 600', la scenografica piazza ospita tra i più notevoli edifici della città, dal grandioso campanile al Duomo, dal Palazzo Vescovile al Seminario.

Chiesa di Sant'Irene: Intitolata a Sant'Irene patrona della città fino al 1656 la chiesa si distingue poiché protagonista di importanti vicende storiche. La facciata racchiude nel suo grembo il simbolo araldico della città.

Chiesa del Gesù: Dedicata alla Madonna del Buon Consiglio, la chiesa del Gesù fu edificata nel 1575 per accogliere l'ordine dei Gesuiti incaricati da vescovi e inquisitori al rilancio della vita religiosa.

ITINERARIO 2

Colonna di Sant'Oronzo: Centro della città è una vasta piazza dove sorge incontrastata una massiccia colonna in pietra che ospita sulla sommità la statua di Sant'Oronzo, patrono di Lecce.

Sedile: Fulcro della vitalità sociale ed economica della città, piazza Sant'Oronzo ospita anche il Palazzo del Seggio, più conosciuto come il "Sedile".

La storia dell'edificio riflette la singolare vicenda politica e culturale della città.

Basilica di Santa Croce e Convento dei Celestini: Tra le chiese più ammirate e rilevanti della città vi è la Basilica di Santa Croce, un unicum rispetto agli altri monumenti coevi. Non è un caso, infatti, poter scorgere sulla facciata i profili dei volti appartenenti ai due più celebri fautori del Barocco Leccese.

Date: 30 luglio (itinerario1), 25 agosto (itinerario2), 3 settembre (itinerario1)

p. ore 18.00

a. ore 20.00

31 ottobre (itinerario2), 7 dicembre (itinerario1)

p. ore 16.00

a. ore 18.00



Da: Corso Vittorio Emanuele, 18

Info e prenotazioni:

(+39) 0832 314117 - 320 7283599

0832 241212 int. 3 - univocle@univoc.org

L'Unione Volontari Pro Ciechi mette a disposizione gratuitamente per non vedenti audio guide con descrizione storico artistica della città di Lecce.

Info: (+39) 0832241212 - int. 3

CASTRO PER TUTTI

Un suggestivo affaccio sul mare tra Castello e mura cinquecentesche



Castro sorge su un alto promontorio, fu un insediamento messapico di cui sono state ritrovate le antiche fortificazioni. In città, indicata in passato con il nome di *Castra Minervae*, è stata scoperta un'area destinata al culto di Atena. La visita guidata si svolge tra il castello, in buona parte ricostruito nel cinquecento, la chiesa dell'Annunziata con i resti della chiesa bizantina e l'ex-palazzo vescovile. Dal percorso che corre lungo le mura cinquecentesche della città, si ammira uno scorcio di Castro marina ed il profilo della costa.

ITINERARIO

Piazza Perotti.

Castello (solo esterno).

Chiesa dell'Annunziata con i resti dell'antica chiesa bizantina. La chiesa è accessibile dal lato destro.

Ex-palazzo vescovile (visita esterno).

Resti delle mura messapiche.

Percorso lungo le antiche mura della città.

Accessibilità di Castro alle persone con disabilità motoria

2 parcheggi riservati in piazza Perotti, la piazzetta e l'affaccio al balcone è accessibile con rampa.

All'interno del Castello aragonese sono presenti servizi igienici accessibili

Date: 3 agosto, 7 settembre

p. ore 18.00

a. ore 20.00

Da: Piazza Perotti

Info e prenotazioni: (+ 39) 0832 314117

331 7158900 - 338 4711118

DOVE DORMIRE

(da guida Anyway AccesSalento)

Il Tesoretto prov.le Maglie-Castro

(+39) 0836 904353 - info@tesoretto.org

COPERTINO PER TUTTI

Un percorso tra fede, arte e storia

La città, luogo di nascita di S.Giuseppe, il Santo dei voli, offre ai visitatori un percorso ricco di fede, arte e storia. Da porta San Giuseppe, si osserva, sulla destra, l'imponente mole del castello. L'attuale castello, notevolmente ampliato nel cinquecento, ingloba un'originaria struttura difensiva medievale. Il percorso conduce al santuario di San Giuseppe con la prospiciente dimora paterna del Santo. Passeggiando per il centro storico, si giunge alla chiesa matrice di

Sancta Maria ad Nives con l'attigua torre campanaria cinquecentesca. La chiesa custodisce pregevoli opere artistiche.

ITINERARIO

Porta S.Giuseppe.

Castello (solo esterno).

Vie del centro storico.

Santuario di San Giuseppe da Copertino - XVIII sec. (solo esterno).

Casa paterna di San Giuseppe (solo esterno).

Chiesa collegiata di *Sancta Maria ad Nives*. E'accessibile con scivolo presente nella piazzetta antistante.

Piazza del Popolo.

Ritorno a porta San Giuseppe.

Accessibilità di Copertino alle persone con disabilità motoria

Nei pressi del Castello vi sono vari parcheggi riservati.



Vicino al Santuario di San Giuseppe è presente un parcheggio riservato.

Nelle vicinanze della Chiesa Matrice di Santa Maria si trova un parcheggio riservato.



Date: 17 agosto, 18 settembre

p. ore 18.00

a. ore 20.00

17 maggio

p. 15.45

a. 17.45

Da: piazza Castello

Info e prenotazioni: (+ 39) 0832 314117

331 7158900 - 338 4711118

DOVE DORMIRE

(da guida Anyway AccesSalento)

Tenuta Paradisi, Esterna Grottella

Info: (+ 39) 338 8876050

info@tenutaparadisi.it

CORIGLIANO D'OTRANTO PER TUTTI

Nel cuore della Grecia pulsa il cuore di questo piccolo centro.

Il percorso in città, sita nel cuore della Grecia salentina, inizia dall'antica porta urbana e fiancheggia un tratto delle mura del Castello de Monti, la cui facciata principale, riccamente decorata, si dispiega tra i poderosi torrioni angolari. Il percorso prosegue verso

piazza San Nicola, dove spiccano l'orologio civico e la colonna con la statua della Vergine delle Grazie. L'elegante prospetto di palazzo Comi guarda il centro della piazza, occupato da una fontana ornamentale.

Un vicolo stretto conduce al decorato arco Lucchetti. La visita si conclude nella chiesa matrice, con attigua torre campanaria, dall'interessante mosaico pavimentale ottocentesco.

ITINERARIO

Ca' Porta, antica porta della città - XVI secolo.

Castello de Monti.

Piazza S. Nicola con fontana ornamentale, palazzo gentilizio della famiglia Comi (solo esterno), colonna con statua della Vergine delle Grazie, torre dell'orologio.

Arco Lucchetti.

Chiesa matrice di San Nicola con attigua torre campanaria. Interno chiesa: altari barocchi e mosaico ottocentesco. Ingresso laterale ACCESSIBILE con scivolo in cemento,

Ritorno in piazza Vittoria, luogo di incontro.

Accessibilità di Corigliano alle persone con disabilità motoria

Nei pressi della Ca' Porta vi sono 2 parcheggi riservati, inoltre, questo monumento si trova in prossimità della villa comunale con accessibilità a carrozzine.

Bar gelateria rosticceria "Caffe' Dell'arco" ha ingresso accessibile con pedana (il bar non ha servizi igienici per carrozzine, ma i servizi sono facilmente raggiungibili a persone con bastone o con difficoltà di motorie)

Il castello De' Monti ha i servizi igienici accessibili a piano terra all'ingresso del castello lato sx. All'interno del Castello al primo piano, raggiungibile con ascensore, vi è una Caffetteria e Buffet "Le Terrazze Del Duca" gestita da una cooperativa sociale "Koriani" che ha assunto 2 dipendenti con diverse abilità.

Nelle vicinanze "Bar Castello" con ampio ingresso e a piano stradale (il bar non ha servizi igienici per carrozzine, ma i servizi sono facilmente raggiungibili a persone con bastone o con difficoltà di motorie).

In piazza San Nicola sono presenti 2 parcheggi riservati.

Date: 7 luglio, 18 agosto, 1 settembre, 3 maggio

p. ore 18.00

a. ore 20.00

Da: Piazza Vittoria

Info e prenotazioni: (+ 39) 0832 314117

331 7158900 - 338 4711118



GALATINA PER TUTTI

Dal Ducato a Città d'arte: E' la storia strizza l'occhio alla tradizione popolare



Città d'arte dal 1995. È ricca di splendide architetture civili e religiose. La chiesa matrice dei Santi Pietro e Paolo, dal prospetto barocco, domina la prospiciente piazza San Pietro, dove si trovano la cappella di San Paolo e il "pozzo" che è forse la testimonianza più importante del tarantismo, elemento fondamentale della tradizione popolare salentina. Vera meraviglia è la Basilica di santa Caterina di Alessandria grazie agli spettacolari cicli di affreschi del XV secolo.

La "Città vecchia" si apre così alla conoscenza delle persone con bisogni specifici.

ITINERARIO

Via Vittorio Emanuele: torre dell'orologio e prospiciente sedile della città ossia l'antica sede dell'amministrazione civica della città. Sul prospetto questo edificio mostra ancora i segni della sua antichità.

Via Umberto I: palazzo Orsini, attuale sede municipale, antica sede dell'ospedale di Santa Caterina d'Alessandria.

Piazza Orsini: Basilica di Santa Caterina d'Alessandria con attiguo chiostro del convento dei Frati Minori e museo della basilica.

Basilica di Santa Caterina: accessibile.

Chiostro e museo della basilica: inaccessibili.

Orari visite: inverno 8.30-12.30/15.30-17.45; estate: 8.30-12.30/16.30-18.45.

Via San Francesco:

esempi di architettura civile di diverse epoche.

Piazza Galluccio: palazzo Galluccio dà il nome alla prospiciente piazza dove ricade la chiesa di San Luigi e l'ex-convento delle clarisse (visita esterno). Via Zimara: chiesa dei Battenti (visita esterno) con l'elegante decorazione applicata alla porta e la lunetta con la raffigurazione della Vergine della Misericordia in rilievo.

Piazza della Libertà: slargo con alcuni palazzi, tra i quali palazzo Scrimieri, comunemente conosciuto come Tafuri-Mongioè, della fine del XVI secolo, il cui primo piano, rifatto nel XVIII secolo, è arricchito da decorazioni rococò e iscrizioni in latino incise sulle finestre. Il palazzo è sito all'imbocco della strada S.Stefano che conduce a Porta Luce. Corso G. Garibaldi: via con palazzi gentilizi, tra i quali Palazzo Congedo con cappella di San Paolo e pozzo delle tarantate.

Piazza S.Pietro: chiesa matrice dei Santi Pietro e Paolo. Chiesa: accessibile, gradini superabili con rampa. In piazza S.Pietro sono presenti diversi bar alcuni dei quali accessibili, nelle immediate vicinanze, presso la villa comunale (spazi verdi e panchine), ci sono i bagni pubblici.

Accessibilità di Galatina alle persone con disabilità motoria

In piazza S.Pietro sono presenti diversi bar alcuni dei quali accessibili; nelle immediate vicinanze, presso la villa comunale (spazi verdi e panchine), ci sono i bagni pubblici.

In piazza San Pietro e nei pressi della villa comunale vi sono parcheggi riservati.

Date: 8 luglio, 9 settembre, 11 maggio

p. ore 18.00

a. ore 20.00

27 agosto

p. ore 9.30

a. 11.30

Da: via Vittorio Emanuele, 35

Info e prenotazioni: (+39) 0832 314117

338 4711118 - 331 7158900.

GALLIPOLI PER TUTTI

La perla dello Jonio si rivela

La città antica sorge su un isolotto, un ponte in pietra la collega al borgo sviluppatosi fuori le mura. L'antico castello, dai torrioni angolari, fiancheggia il ponte.

Il cuore dell'antica città è un diramarsi di vicoli stretti e sinuosi da cui si scorgono i prospetti dei palazzi nobiliari e le caratteristiche case a corte.



Dall'antica fontana, alla chiesa di Sant'Agata con le tele del Coppola, alle chiese delle confraternite, la passeggiata propone al visitatore scorci suggestivi.



ITINERARIO

Fontana, cappella Santa Elisabetta (solo esterno), chiesa Madonna del Canneto (solo esterno).

Castello (solo esterno).

Piazza della Repubblica.

Via Antonietta De Pace: palazzo Balsamo (solo esterno), ex-palazzo del seminario, oggi sede del museo diocesano (solo esterno), torre campanaria con orologio.

Chiesa di Sant'Agata - XVII sec.

Chiesa S. Teresa con monastero delle Carmelitane Scalze (solo esterno).

Riviera Nazario Sauro: chiese delle confraternite del Rosario, di Santa Maria degli Angeli, del Crocefisso (solo esterno).

Chiesa di San Francesco d'Assisi.

Ritorno su via Antonietta de Pace.

Accessibilità di Gallipoli alle persone con disabilità motoria

La piazzetta della Fontana Greca è accessibile grazie ad uno scivolo, è presente un parcheggio riservato e nelle immediate vicinanze c'è il "Bar Gelateria Fontana Greca" che ha servizi accessibili (l'ingresso al bar vi è una soglia con un dente di 3-4 cm facilmente superabile, il percorso ai servizi igienici è facilmente fruibile)

La Cattedrale di Sant'Agata, nonostante la rampa, per accedere in chiesa bisogna superare un gradino di circa 12 cm. Contatti: 0833 261987

Date: 28 luglio, 25 agosto, 21 settembre, 10 maggio
p. ore 18.00

a. ore 20.00

Da: Piazza Imbriani

Info e prenotazioni: (+39) 0832 314117
331 7158900 - 338 4711118

DOVE DORMIRE

(da guida Anyway AccesSalento)

- Gallipoli Resort SP 52 Gallipoli-Sannicola km2
Info: (+39) 0833 201396
info@gallipoliresort.it
- Joli Park Hotel via Lecce,2
Info: (+39) 0833 263321 - jolipark@attiliocarioli.it
- Hotel Villaggio dei Pini Loc. Padula Bianca
Info: (+39) 0833 08811
info@villaggiodeipini.it
- Le Conchiglie SAS via delle Perle, 12
Info: (+39) 0833 209039
hotelconchiglie@hotelconchiglie.it
- Baia di Gallipoli Campig Resort (campeggio)
litoranea S.Maria di Leuca
Info: (+39) 0833 273210
info@baiadigallipoli.com

MURO LECCESE PER TUTTI

Dal Castello alle Chiese: un percorso più che suggestivo.

L'antico insediamento messapico era circondato da possenti mura di cui si vedono alcuni tratti. Nel corso dell'altomedioevo il nucleo urbano si frammentò in piccoli insediamenti, probabilmente, uno di questi era ubicato intorno alla chiesa di Santa Marina. Nel quattrocento, nell'area dell'attuale centro storico, sorse il borgo fortificato, Borgo Terra, con il castello che nei secoli successivi fu trasformato in residenza signorile. Oggi, il Palazzo del Principe occupa un lato di Piazza del Popolo, in cui insistono due chiese: la chiesa matrice dell'Annunziata, con pregevoli opere pittoriche, e la chiesa dell'Immacolata.

ITINERARIO

Piazza del Popolo.

Palazzo del Principe (solo esterno).

Chiesa dell'Annunziata. (accessibile lateralmente con scivolo)

Chiesa dell'Immacolata. (ingresso con scivolo in

cemento al lato destro della chiesa)

Chiesa di Santa Marina (solo esterno).

Accessibilità di Muro Leccese alle persone con disabilità motoria

1 parcheggio riservato in piazza del Popolo

2 parcheggi riservati vicino la Chiesa dell'Immacolata



e nelle vicinanze "Bar Eolo" con servizi igienici accessibili con maniglioni.

Palazzo del Principe, accessibile a persone in carrozzina dal portone centrale e all'interno ci sono servizi igienici accessibili.

Date: 2 agosto, 1 maggio

p. ore 18.00

a. ore 20.00

Da: Piazza del Popolo

Info e prenotazioni: (+ 39) 0832 314117
331 7158900 - 338 4711118

DOVE DORMIRE

(da guida **Anyway AccesSalento**)

Tenuta Sant'Andrea

via Vecchia Muro Leccese-Palmariggi

Info: (+39) 0836 354417

info@tenutasantandrea.com

OTRANTO PER TUTTI

Tracce di storia: tra mosaici e castelli.



L'itinerario inizia da Porta Terra e superata porta Alfonsina, si snoda lungo i vicoli stretti dell'antica città fortificata fino all'antica cattedrale di origine normanna, dove si conserva il mirabile mosaico di Pantaleone eseguito nel XII secolo. Il luogo di culto accoglie i resti mortali degli Idruntini che difesero strenuamente la città durante l'assedio perpetrato

dai Turchi nel 1480. Il castello, con il suo bastione e le torri circolari, domina la terra e il mare che si scorge, nella sua bellezza, percorrendo la cortina dei Pelasgi.

La passeggiata prosegue fino alla chiesetta di San Pietro con i suoi antichi affreschi e si conclude al Largo degli Eroi. Nell'agosto del 2010, la città di Otranto è stata inserita nel Patrimonio Culturale Mondiale dell'Unesco quale "Sito Messaggero di Pace".

ITINERARIO

Porta Terra: primo ingresso al centro storico della città.

Porta Alfonsina: le torri circolari che incorniciano l'ingresso in città furono costruite dopo il 1481 sulle antiche mura.

Piazza Basilica:

- la cattedrale dedicata alla Vergine Annunziata del XI secolo, conserva al suo interno un mirabile mosaico del XII secolo. Il luogo di culto si erge su un'antica cripta strutturata su quarantotto campate rette da colonne con pregevoli capitelli.

La cattedrale è accessibile mediante pedane mobili in legno, la cripta è inaccessibile. Orari visita chiesa: inverno h 7-12/15-17; estate h 7-12/15-19. torre campanaria normanna;

- palazzo Arcivescovile (visita esterno);

- palazzo Lopez sede del Museo Diocesano (visita esterno).

Via Cenobio Basiliano fino in Piazza Castello: l'antico castello della città domina la terra e il mare con le sue imponenti torri circolari e il suo baluardo dallo spigolo tagliente che si protende verso il mare (visita esterno). Castello: piano terra accessibile, primo piano inaccessibile. Ingresso a pagamento per info sito internet: www.castelloaragonese.it.

Via Papa Costantino I fino in Piazza del Popolo dove si eleva la torre dell'orologio.

Chiesa di San Pietro: il luogo di culto, a croce greca e di piccole dimensioni, conserva al suo interno affreschi di grande valore storico e artistico. La chiesa è inaccessibile.

Orario visite: inverno apertura su richiesta; estate h 10-12/ 16-19,30.

Via bastioni dei Pelasgi con veduta sul porto.

Corso Garibaldi con i caratteristici negozi di prodotti tipici e di artigianato locali.

Lungomare degli Eroi con il monumento dello scultore Antonio Bortone dedicato agli ottocento eroi otrantini che difesero strenuamente la città nel 1480.

Giardini comunali accessibili.



Accessibilità della città di Otranto per persone con disabilità motorie.

Parcheggio custodito Giovanni Paolo II con n°4 parcheggi riservati; n° 2 parcheggi riservati in via Tenente Eula (vicino agli uffici postali); n° 1 parcheggio riservato in via Cristoforo Colombo; n°1 parcheggio riservato in piazza De Donno (di fronte al mercato coperto).

Tabaccheria accessibile in piazza De Donno; bar accessibili in via Vittorio Emanuele e in piazzetta Idro; wc con accesso per diversamente abili nel parcheggio custodito Giovanni Paolo II; wc in via Cristoforo Colombo.

Date: 30 luglio, 6 agosto

p. ore 9.30

a. ore 11.30

20 settembre, 18 maggio

p. ore 18.00

a. ore 20.00

Da: Piazza Castello

Info e prenotazioni: (+ 39) 0832 314117
331 7158900 - 338 4711118

DOVE DORMIRE

(da guida Anyway AccesSalento)

- Vittoria Resort & SPA via Catona
Info: (+39) 0836 807111
Info@vittoriareort.it
- Hotel Albània via S. Francesco di Paola, 10
Info: (+ 39) 0836 305350
info@hotelalbania.it
- La Carcara S.s. 16 km 999
Info: (+39) 0836 804460
info@lacarcara.com
- Agriturismo L'Agrometo via Uliveto Vecchio
Info: (+39) 0836 805661
info@agrumetootranto.it
- Fondazione Le Costantine, Casa di Ora
Casamassella - Uggiano la Chiesa
Info: (+ 39) 0836 812110 - 334 6671185
Info@lecostantine.eu - www.lecostantine.eu

POGGIARDO PER TUTTI

Un percorso tra Chiese, palazzi e ville

È nel tardo medioevo che Poggiardo assume una forma definita di centro abitato. Probabilmente il primo nucleo si riunì intorno alla cripta Santa Maria

degli Angeli, sita nel cuore del centro storico.

Si fa risalire al XV secolo la fondazione del castello che ha perduto, nel tempo, l'originale aspetto di struttura difensiva per trasformarsi in dimora residenziale della famiglia Guarini. Il percorso svela l'antico tessuto urbano con la chiesa matrice, ricostruita nel XVIII secolo, gli stretti vicoli, il sedile, antica sede dell'amministrazione civica, la torre dell'orologio e la splendida villa Episcopo con il suo giardino.

Poggiardo ospitò per qualche tempo il vescovo di Castro, un Ospedale che accoglieva i pellegrini e i forestieri ammalati e la Regia Università degli studi.

ITINERARIO

Luogo di incontro villa comunale in piazza Episcopo (accessibile).

Villa Episcopo di proprietà privata (accessibile, aperta nei giorni festivi, per maggiori info contattare Ufficio Cultura Comune di Poggiardo 0836.909812).

Piazza S. Giovanni Paolo II: chiesa matrice S. Salvatore (sagrato accessibile con rampa, chiesa accessibile con pedana in legno mobile). Orari visite h 7-12/17-20.
Piazza Umberto I: torre dell'orologio, antico sedile, antico palazzo nobile Guarini (visita esterno), palazzo della Cultura (accessibile).

Accessibilità della città di Poggiardo alle persone con disabilità motoria

6 parcheggi riservati in Villa comunale

4 parcheggi riservati in Piazza Umberto I

Bar Borghese in piazza Episcopo. Ingresso veranda accessibile con rampa, ingresso interno bar accessibile con pedana in legno mobile, servizi igienici accessibili, giardini accessibili. Menù per celiaci su prenotazione.

Farmacia e tabaccheria accessibili in Piazza Umberto I.
Info: (+39) 0836 901285 - 3204517515
3382650157

Date: 16 agosto, 2 settembre

p. ore 17.30

a. ore 18.30

Da: villa Comunale Piazza episcopo

Info e prenotazioni: (+ 39) 0832 314117
338 4711118 - 331 7158900.

DOVE DORMIRE

(da guida Anyway AccesSalento)

Il Tesoretto prov.le Maglie-Castro

Info: (+39) 0836.904353 - info@tesoretto.org



SCORRANO PER TUTTI

Dall'eleganza del centro storico alle luminarie sfavillanti.

Scorrano, sito nel cuore del basso Salento, ha un centro storico di elegante bellezza. Dall'antica porta urbana, oggi intitolata a Santa Domenica, protettrice della città, si giunge all'antico castello feudale, trasformato, nei secoli, in palazzo nobile residenziale, oggi di proprietà della famiglia Guarini. Il prospetto del palazzo si congiunge alla facciata della chiesa matrice intitolata a Santa Domenica. In piazza municipio, spicca l'elegante Palazzo Veris, attualmente sede dell'amministrazione civica, la torre dell'orologio con lo stemma araldico della città, la chiesa di San Giovanni Evangelista di gusto neoclassico.

La passeggiata si conclude presso la chiesa conventuale di San Francesco di Assisi con l'attiguo ex convento.

La città è nota per le luminarie colorate, di produzione locale, che decorano le vie della città in occasione dei festeggiamenti in onore di Santa Domenica.

ITINERARIO

Porta Terra.

Vie del centro storico con prospetti di palazzi.

Palazzo Frisari- Guarini (solo esterno).

Chiesa Matrice di Santa Domenica.

Piazza del Municipio: palazzo Veris, torre dell'orologio - XIX secolo, cappella di San Giovanni Evangelista - XIX sec. (solo esterno).

Chiesa del convento di San Francesco di Assisi detta degli Agostiniani (solo esterno).

Convento di San Francesco di Assisi detto degli Agostiniani.

Accessibilità di Scorrano alle persone con disabilità motoria

E' possibile parcheggiare nelle immediate vicinanze della Chiesa Matrice. Si segnala che il centro storico è molto stretto, caratterizzato da piccoli vicoli e cortili pertanto è consigliabile parcheggiare in piazza Municipio.

Date: 12 luglio, 9 agosto

p. ore 18.00

a. ore 20.00

Da: Piazza Municipio

Info e prenotazioni: (+ 39) 0832 314117
331 7158900 - 338 4711118

SPECCHIA PER TUTTI

Avventurarsi nello splendore di un borgo



Il borgo di Specchia, dall'alto di un'altura, spicca sulla pianura sottostante, un tempo ricoperta da boschi. Il centro antico si è sviluppato all'interno di un perimetro ovoidale, occupato in passato dalle mura urbane.

Il cuore della città è, oggi, piazza del Popolo, con il castello Risolo, una struttura fortificata, di probabile impianto cinquecentesco, rimaneggiata nei secoli successivi, con la torre campanaria e l'attigua chiesa matrice della Presentazione della Beata Vergine.

Specchia figura tra i borghi più belli d'Italia.

ITINERARIO

Piazza del Popolo. Accessibile con scivolo.

Chiesa matrice Presentazione Beata Vergine Maria - XVII secolo.

Torre dell'Orologio.

Castello Risolo (solo esterno).

Vie del centro storico con facciate dei palazzi nobiliari.

Chiesa della Madonna Assunta - XVII sec. (solo esterno).

Chiesa di S. Antonio.

Accessibilità di Specchia alle persone con disabilità motoria

2 parcheggi riservati in piazza del Popolo.

Nelle vicinanze della Chiesa di Sant'Antonio c'è una banca con montascale.

Nei pressi della Chiesa Madonna dell'Assunta c'è il "Bar del Corso" con servizi igienici accessibili.



Al Convento "Pinch Pinch" trattoria - pizzeria accessibile aerea parcheggio con parco giochi, via N. Santoro, s.n. c/o Convento Francescani Neri
Info: (+39) 0833 539515

www.pinchpinch.it

Date: 27 luglio, 24 agosto, 28 settembre

p. ore 18.00

a. ore 20.00

25 aprile

p. ore 15.45

a. 17.45

Da: piazza del Popolo

Info e prenotazioni: (+ 39) 0832 314117

331 7158900 - 338 4711118

DOVE DORMIRE

(da guida **AnyWay AccesSalento**)

- Residenza De Donno
via Madonna del Passo, 98
Info: (+39) 331 3703355
www.alsalento.it
- B&B Paiare Grassano, Contrada S. Eufemia
www.paiaregrassano.com
- Borgo Cardigliano
contrada Cardigliano di sopra
Info: (+39) 0833 539722 - mail@cardigliano.it

SOLETO PER TUTTI

Suggestiva passeggiata tra arte e leggenda.

Soletto è una cittadina della Grecia salentina, ricca di arte e storia. Fu probabilmente un insediamento messapico e per secoli un importante snodo viario del basso Salento.

La città conobbe un notevole sviluppo politico in epoca medievale, quando venne elevata a capoluogo di contea. La presenza della prestigiosa famiglia Del Balzo Orsini la arricchì di splendide opere artistiche, come la guglia-campanaria detta di Raimondello Orsini Del Balzo, che domina ancora oggi incontrastata la città e la campagna circostante. Il percorso si sviluppa da porta San Vito lungo i vicoli stretti del centro storico, tra i palazzi gentilizi in pietra leccese, la chiesa matrice e la chiesetta di Santo Stefano con i mirabili affreschi realizzati tra la il XIV e il XV secolo.

ITINERARIO

Villa comunale accessibile.

Porta San Vito è l'unica porta della città rimasta in piedi che si apre lungo l'antico circuito murario.

Via Salomi con palazzi gentilizi.

Piazza Vittorio Emanuele II all'angolo con via Convento si scorge la chiesa di San Nicola (visita esterno).

La chiesa è inaccessibile.

Via Dante Alighieri: sulla via si affaccia il prospetto della chiesa delle Anime (visita esterno) accessibile ed il sedile, ossia l'antica sede dell'amministrazione civica, oggi sede di una banca.

Largo chiesa: chiesa matrice Maria Santissima Assunta accessibile; guglia torre-campanaria di Raimondello Orsini Del Balzo. Orari visite chiesa matrice: estate h 8,30-12,30/16,30-20,30 / inverno h 8,30-12,30 / 15,30-19,30

Via Tafuri: dimora natale di Matteo Tafuri celebre alchimista e filosofo.

Via Ospedale: la piccola chiesa di Santo Stefano conserva al suo interno preziosi affreschi realizzati tra la fine del trecento e la prima metà del quattrocento. La chiesa è inaccessibile.



Accessibilità di Soletto alle persone con disabilità motoria

Parcheggi liberi in Largo Osanna; 1 parcheggio riservato in Largo Osanna; 1 parcheggio riservato nei pressi della chiesa matrice.

Bar con wc accessibili in Largo Osanna.



Date: 26 luglio, 26 agosto

p. ore 17.30

a. ore 19.30

Da: Villa Comunale

Info e prenotazioni: (+ 39) 0832 314117

338 4711118 - 331 7158900

DOVE DORMIRE

(da guida Anyway AccesSalento)

Nostos B&B, via Fanti, 15

Info: (+39) 0836 663345

nostos.sun@libero.it

TRICASE PER TUTTI

Un suggestivo percorso tra arte e mura.

Sulla piazza antica si prospetta la facciata settecentesca della Chiesa Madre, intitolata alla Vergine, e l'ingresso principale al palazzo dei principi Gallone. Porta Terra si apre tra i resti dell'antica cinta muraria che un tempo cingeva la città.

Da piazza antica a piazza Pisanelli dove spicca il monumento a Giuseppe Pisanelli, una statua in bronzo che guarda il prospetto della chiesa di San Domenico che custodisce un pregevole coro ligneo.

Su un lato della piazza, si dispiega il prospetto sud di Palazzo Gallone, oggi sede dell'amministrazione civica. Il percorso si snoda tra i vicoli del centro antico e conduce in piazza Cappuccini, in cui ricadono il convento e la chiesa dei cappuccini.

ITINERARIO

Piazza Antica.

Porta Terra.

Chiesa Matrice della Beata Vergine Maria (accessibile dall'ingresso laterale)

Piazza Pisanelli.

Palazzo dei Principi di Gallone (accessibile a carrozine, visitabile su tutti i piani è dotato di ascensore posizionato a destra appena entrati nel portone principale). Chiesa di San Domenico (accessibile con scivolo laterale)

Piazzetta Cappuccini: convento e chiesa dei cappuccini.

Accessibilità di Tricase alle persone con disabilità motoria

2 parcheggi riservati in Piazza Antica

4 parcheggi accessibili all'angolo tra via Municipio e via Santo Spirito



Piazza Cappuccini. "Bar Cappuccini" accessibile con scivolo e ha gelati confezionati privi di glutine.

Date: 13 luglio, 10 agosto

p. ore 18.00

a. ore 20.00

Da: piazza Pisanelli

Info e prenotazioni: (+ 39) 0832 314117

331 7158900 - 338 4711118

Gli itinerari e le visite guidate sono curate da

Turistingioco snc.

www.turistingioco.it

L'assistenza è a cura di **Anyway Accessalento o.d.v.**

www.accessalento.it

Turistingioco e Accessalento sono vincitori del Bando di concorso Regione Puglia Principi Attivi 2008.

È necessario prenotare le passeggiate entro le ore 12 del giorno precedente.



Fondazione le Costantine - Casa di Ora

Una vacanza dove l'handicap non esiste



Oasi di pace di 33 ettari con uliveti, boschi e macchia mediterranea a 3 km da Otranto: masseria con ospitalità anche per disabili, antica tessitura e agricoltura biodinamica.

Si soggiorna nella Casa per Ferie denominata *Casa di Ora*, ottenuta dal sapiente restauro di una vecchia masseria, in cui anche i disabili possono vivere nella più ampia autonomia. La struttura dispone anche di un canile attrezzato con box singoli, dove gli ospiti possono accogliere i loro animali.

Il nome **Casa di Ora** è strettamente legato a quello di **Donna Lucia De Viti De Marco**, grazie al patrimonio della quale - confluito in quello della Fondazione allo scopo di proseguire anche dopo la sua morte la cura e l'assistenza ai ragazzi disabili - è stato possibile realizzare tale restauro. A uso esclusivo degli ospiti interni, la struttura offre un servizio di ristorazione che utilizza i prodotti biodinamici dell'azienda agricola.

Per gli ospiti disabili :

- visita al laboratorio di tessitura nell'antico laboratorio artigianale con telai a quattro licci;
- fruizione, su richiesta, di pulmino attrezzato per il trasporto di persone disabili;
- fruizione del servizio di assistenza e sedia job presso la spiaggia libera di Otranto, dalle 10 alle 12 da 10 luglio al 11 settembre, in collaborazione con l'Azienda di Promozione Turistica della provincia di Lecce;
- partecipazione alle passeggiate accessibili in alcuni centri storici, secondo il calendario di Salento per tutti - Città Aperte 2011 (a cura dell'Azienda Promozione turistica della provincia di Lecce).
L'accessibilità prevede:
 - percorsi adatti a persone con disabilità motorie;
 - passeggiate nel centro storico di Lecce per persone con disabilità visive,
 - presenza su richiesta dell'Interprete della Lingua dei Segni in affiancamento alle guide.

Info:

Fondazione Le Costantine - tel. (+39) 0836 812110 - 334 6671185

info@lecostantine.eu - www.lecostantine.eu





La magia della terra, l'incanto della natura: ecco i percorsi selezionati per agevolare i visitatori

Il Salento si caratterizza per i suoi paesaggi straordinari: il mare si mescola alla terra rossa, il verde si contamina con le brillanti rocce, le paludi si intrecciano con antiche masserie. La bellezza di questi luoghi è racchiusa nelle otto zone istituzionali tra parchi e aree protette di terra e di mare anche se, solo cinque, al momento hanno selezionato percorsi accessibili alle persone con disabilità.

RISERVA NATURALE DELLO STATO OASI WWF LE CESINE.



L'intera unità ambientale ha un'estensione di circa 620 ettari, dei quali un po' più della metà sono destinati ad uso agricolo e i rimanenti a Riserva Naturale. L'Oasi rappresenta oggi una delle ultime zone paludose che in passato si estendevano da Otranto a Brindisi. Nell'Oasi vi sono due stagni Salapi e Pantano Grande, alimentati dalla pioggia, che sono separati dal mare da un cordone di dune sabbiose. Attualmente, l'Oasi è gestita esclusivamente dal WWF. Le Cesine costituiscono, dal punto di vista naturalistico, una ricca zona comprendente diversi habitat, nei quali vi si trova un elevato numero di specie vegetali come il ravastrello marittimo, l'erba-cali, la calca-treppola, mentre sulle sponde sabbiose, oltre ai gabbiani ed ai numerosi limicoli, è facile osservare la bellissima beccaccia di mare e all'imbrunire anche la volpe. Nelle aree forestali la vegetazione è costituita in prevalenza da pini d'Aleppo, leccio e cipresso; lungo i sentieri è presente l'eucalipto, mentre ai margini dei viali interni dell'Oasi vive la rarissima quercia spinosa. Le zone coltivate hanno una notevole importanza perché offrono abbondante nutrimento al Cavaliere d'Italia, al mignattaio, alla cicogna bianca e alle gru. Durante l'inverno gli stagni sono affollati di moriglioni, codoni, volpoche, folaghe. Tra le rarità botaniche, l'*Ipomea sagittata* Poir e numerose orchidee.

Come arrivare

In auto: da San Cataldo (Lecce) imboccare la nuova SS 611 "LIFE" in direzione Otranto; quindi seguire le indicazioni per l'Oasi.

La Riserva Naturale dello Stato Oasi WWF Le Cesine, presenta al suo interno un sentiero attrezzato per disabili.

Il sentiero è percorribile a piedi ed **in carrozzina**. Per un tratto è dotato di passamano per agevolare i visitatori **ipovedenti**, ed è dotato di un capanno a piano palude con finestrelle ad altezza carrozzina.

Escursione **accessibile ai disabili motori e visivi**.

Date: 6 settembre

p. 16.15

a. 17.30

Da: Masseria Cesine

Info e prenotazioni:

(+39) 329 8315714 - lecesine@wwf.it

PARCO NATURALE REGIONALE COSTA OTRANTO - S.M. DI LEUCA E BOSCO DI TRICASE

Il parco si estende sul territorio dei comuni di Alesano, Andrano, Castrignano del Capo, Castro, Corsano, Diso, Gagliano del Capo, Ortelle, Otranto, Santa Cesarea Terme, Tiggiano e Tricase. Comprende anche la zona dove sorge il faro di Punta Palascia, presidio più orientale d'Italia. Area di eccezionale bellezza paesaggistica costituita da uno dei pochi esempi di costa alta ancora integro dell'Italia peninsulare.

Caratteristica fondamentale di questo tratto di costa è la presenza di cavità: l'origine è essenzialmente dovuta a fenomeni di dissoluzione carsica, ma l'interazione con le numerose sorgenti costiere presenti e il contributo dell'azione erosiva del mare hanno determinato la presenza di ampi ingressi verso il mare.

Diverse sono le grotte in cui sono stati rinvenuti importanti reperti fossili o testimonianze della presenza dell'uomo paleolitico e neolitico come nella Grotta dei Cervi, Romanelli e Zinzulusa. L'area inoltre rappresenta un eccezionale sito fitogeografico per la presenza di specie Trans-Adriatiche.

Eccezionale è la presenza delle uniche aree di presenza di tutta l'Europa occidentale della Quercia Vallonea (*Quercus ithaburensis subsp. Macrolepi*). Ricordiamo, inoltre, come l'area sia stata l'ultima area di presenza regionale del mammifero più raro d'Europa, la Foca monaca (*Monachus monachus albiventer*).

**Come arrivare**

In auto: da Lecce SS 16 fino ad Otranto.

Nel Parco Naturale regionale Costa Otranto - S.M. di Leuca e Bosco di Tricase sono:

Accessibili ai disabili motori e ai non vedenti (se

accompagnati) i seguenti sentieri:

Alessano, sentiero Grotta Azzurra

Andrano, sentiero via vecchia mare

Andrano, sentiero Torre del sasso (in parte)

Diso, strada per Torre Lupo

Ortelle, sentiero Zona Canali (in parte)

Otranto, Sentiero Orta-Palascia (in parte)

Santa Cesarea Terme, sentiero località Grotta Carlo Cosma

Santa Cesarea Terme, sentiero Masseria San Giovanni

Santa Cesarea Terme, sentiero Parco della Pineta

Santa Cesarea Terme, sentiero località Scute

Santa Cesarea Terme, Sentiero della via Appia

Calabro - Sallentina (in parte)

Santa Cesarea Terme, sentiero Terre Rosse (in parte)

Tiggiano, sentiero località Torre Nasparo (in parte)

Tricase Progetto Contrada (in parte)

Tricase, sentiero Torre del Sasso (in parte)

E' accessibile ai disabili motori il seguente sentiero:

Castro, Parco delle Quercie

Sono accessibili ai non vedenti (se accompagnati) i seguenti sentieri:

Andrano, Tratturo Saccudi

Castro, sentiero delle Muraglie Castello Aragonese

Corsano, sentiero Scalpreola (in parte)

Corsano, sentiero Muntarune

Corsano, sentiero Scala Munte (in parte)

Corsano, sentiero Sepe- Bortoli (in parte)

Gagliano del capo, sentiero Canale del Rio

Escursione accessibile ai disabili motori e visivi

Date: 8 settembre

p. 17.00

a. 19.00

Da: Palazzo Gargasole - Vitigliano (Santa Cesarea Terme)

Info e prenotazioni:

(+39) 328 8720491 - info@ceadiandrano.org

GAIA. PASSEGGIATE SUGLI ANTICHI TRATTURI DELLA VIA DEL SALE

Percorso modulabile per tempo e livello di difficoltà in base ai partecipanti. Opzione di mezza giornata e di giornata intera con pranzo al sacco da scegliere autonomamente in base alle proprie esigenze.

Questi selvaggi e sorprendenti panorami del sud Salento nascondono storie e leggende di grande fascino, tra cui quelle legate al contrabbando del sale che a fine '800 vedeva i corsanesi protagonisti di scorribande con i finanzieri. Tra mare e campagna GALA accompagnerà in una giornata entusiasmante e divertente per ritrovarsi con se stessi e con la natura.

Escursione accessibile ai disabili motori e visivi

Date: 4 e 25 settembre

p. ore 9.30

a. 19.00

Da: Piazza San Biagio a Corsano.

Info e prenotazioni: (+ 39) 0833 531807

PARCO NATURALE REGIONALE LITORALE DI UGENTO

E' situato lungo la costa jonica, nella parte più a sud della penisola salentina, ed è delimitato dalle cittadine di Torre san Giovanni e Lido marini. Tutela, per una profondità della costa di circa tre chilometri e per una lunghezza di otto, una sequenza costiera pregevolissima, costituita da un sistema dunale e retrodunale, da una serie di bacini a marea e canali di collegamento, da una imponente scogliera fossile con gravine e della più estesa area di macchia mediterranea del Salento.

Il bacino di Rottacapozza è uno specchio d'acqua che si estende per circa 12 Ha e fa parte di un sistema di 7 bacini. Le specie più interessanti dal punto di vista naturalistico-vegetativo sono l'Orchidea di palude (Orchis palustris Jacq.) e la campanella palustre (Ipomea Sagittata Poir). I bacini si trovano sulle principali rotte di migrazione, raccogliendo specie di uccelli provenienti dal Nord Africa, dai Balcani e dal Nord Europa. Tra le specie caratteristiche troviamo



il ravastrello marittimo (*Cakile maritima* Scopoli), lo parto pungente (*Calystegia soldanella* L. Roem Schult).

Abbandonando la costa verso l'entroterra il paesaggio cambia radicalmente aspetto e con le serre, caretta rizzate dalla macchia e dagli uliveti.

Le serre di Ugento sono modesti rilievi incisi dalle "gravinelle", canali carsici tra loro paralleli e perpendicolari alla linea di costa.

Come arrivare

In auto: SS Lecce-Gallipoli-Santa Mari di Leuca, uscire allo svincolo Ugento Nord, proseguendo per Torre San Giovanni. Seguire le indicazioni "Parco naturale attrezzato".

Progetto "Natura per tutti" - Percorso naturalistico multisensoriale per ciechi e ipovedenti.

All'interno del Parco Naturale Regionale "Litorale di Ugento", è stato reso accessibile ai diversamente abili con difficoltà fisica e sensoriale, il percorso naturalistico lungo la pista sterrata del consorzio di Bonifica Ugento e Li Foggia, che fiancheggia il bacino "Rottacapoza Sud".

Tale sentiero è stato individuato sia per le caratteristiche morfologiche, tali da permettere il rispetto delle norme di buona tecnica per la realizzazione di percorsi dalla fruibilità ampliata, sia per l'elevata valenza ambientale.

Si tratta di un'area naturale in cui i disabili, soprattutto i non vedenti e gli ipovedenti, potranno vivere un'esperienza diretta con la natura, guidati sul sentiero attraverso un "corrimano - guida", in legno provvisto di targhette informative in braille, che lo percorre interamente sul lato sinistro sulla staccionata esistente.

Lungo il percorso multisensoriale, che si sviluppa per circa cinquecento metri, sono localizzate le "stanze dei sensi", tattile, olfattivo uditivo in grado di stimolare i sensi (toccare, annusare, sentire), individuabili anche con segnalazione tattilo - plantare con il cambio del materiale della pavimentazione con assi di legno:

- la "stanza delle essenze" per stimolare l'olfatto, comprendente Cassette/Aiuole Naturalistiche delle specie autoctone della macchia mediterranea e vegetazione palustre
- la "stanza dei modelli" in terracotta comprendenti riproduzioni in scala delle specie vegetali e avifauna per la percezione tattile
- la "stanza del silenzio" come luogo in cui ascol-

tare il suono della natura, comprendente panche il legno per il riposo.

Inoltre sarà posta segnaletica di orientamento e informazione, anche in linguaggio "Braille" per non vedenti e schede con caratteri visibili agli ipovedenti costituita da pannelli facilmente leggibili anche da bambini e da **persone in carrozzina**.

All'inizio del percorso "per tutti", è stata prevista una piccola area parcheggio con posto auto riservato ai disabili; da qui, proseguendo lungo la strada sterrata si raggiunge il sentiero dall'accessibilità ampliata, a conclusione del quale sarà possibile utilizzare un "capanno" esistente per l'avvistamento dell'avifauna già idoneo alla fruizione ampliata.

Escursioni accessibili ai disabili motori e visivi.

Tutte le attività saranno realizzate dall'ente di gestione del Parco Naturale di Ugento e dalle guide accreditate dall'ente di gestione dell'area protetta in collaborazione con il Centro di Educazione Ambientale "Posidonia".

I percorsi sono gratuiti per le persone con disabilità.

1) Percorsi di ippoterapia nel Parco Naturale di Ugento.

L'ippoterapia, o equitazione a scopo terapeutico, ha origine empiriche antiche perché il cavallo, con le sue straordinarie doti di sensibilità, di adattamento, di intelligenza è ritenuto, da sempre, e non a torto, "straordinaria medicina". Sotto il controllo di un esperto medico psicologo e di istruttori qualificati si realizzeranno gratuitamente esperienze di ippoterapia.

Date: 9, 10 e 11 settembre.

p. ore 10.00

a. ore 12.00

Da: maneggio Equifontanelle (Fontanelle)

2) Visite guidate gratuite attraverso il percorso naturalistico multisensoriale.

Il sentiero è destinato prevalentemente ai disabili, soprattutto per i non vedenti e gli ipovedenti, che verranno guidati attraverso un "corrimano - guida", in legno provvisto di targhette informative in braille, verso una capanna di osservazione dell'avifauna accessibile anche ai disabili motori.

Date: dal 6 all'11 settembre.

p. ore 10.00

a. ore 12.00

Da: Lido Pineta (Torre Mozza)



3) Percorsi naturalistici lungo le gravinelle ed i bacini dell'area protetta

Accompagnati dalle esperte guide del Parco si percorreranno i sentieri dell'area protetta alla scoperta della fauna dei bacini di Ugento e della selvaggia vegetazione del canalone dei diavoli.

Date: dal 6 all'11 settembre.

p. ore 10.00

a. ore 12.00

Da: Lido Pineta (Torre Mozza)

4) Percorsi naturalistici lungo le la fascia costiera del Parco

Le esperte guide del Parco vi accompagneranno alla scoperta delle dune e degli organismi viventi che popolano le nostre spiagge. Le dune del Parco di Ugento sono degli habitat fondamentali di straordinaria bellezza che possiedono un importante ruolo ecologico. Lungo il percorso, piante, organismi, fossili ci racconteranno la storia della nostra costa.

Date: dal 6 all'11 Settembre.

p. ore 10.00

a. ore 12.00

Da: Lido Pineta (Torre Mozza).

5) Pescaturismo con i pescatori di Ugento e con i biologi del Parco.

I pescatori di Ugento e i biologi del Parco vi accompagneranno in una straordinaria avventura sulle secche di Ugento ricca di emozioni e di conoscenza.

Date: dal 6 all'11 settembre.

p. ore 10.00

a. ore 12.00

Da: il porto di Torre San Giovanni

6) "La scienza nel Parco", una giornata di studio e approfondimento con i ricercatori dell'Università del Salento

I ricercatori dell'Università del Salento accompagneranno i visitatori in una giornata di campionamenti scientifici alla scoperta della biodiversità del Parco.

Date: 7 settembre

p. ore 10.00

a. ore 12.00

Da: Lido Pineta (Torre Mozza)

7) Dal mare alla terra. Un viaggio nel territorio di Ugento alla scoperta dell'immenso patrimonio ambientale e culturale.

Uno shuttle elettrico accompagnerà i visitatori attraverso un percorso turistico alla scoperta dell'immenso giacimento culturale ed ambientale del paesaggio ugentino.

Date: 10 e 11 settembre.

p. ore 10.00

a. ore 12.00

Da: Piazza Adolfo Colosso (Ugento)

8) Escursioni a cavallo nel Parco.

Nel cuore del Parco si trova il punto di partenza di emozionanti passeggiate a cavallo lungo pinete, e spiagge dorate.

Date: dal 6 all'11 settembre.

p. ore 10.00

a. ore 12.00

Da: maneggio di Equifontanelle (Fontanelle)

Info e prenotazioni:

(+39) 0833 986074 - 0833 554090 - fax 0833 986074

info@parcolitoralediugento.it

ceaposidonia@libero.it

È necessario prenotare le passeggiate entro le ore 12 del giorno precedente.

PARCO NATURALE REGIONALE PUNTA PIZZO E ISOLA DI SANT'ANDREA



L'isola di Sant'Andrea presenta una superficie calcarea piatta ad una altezza media s.l.m. di circa 2 m. È caratterizzata da coste rocciose con la presenza di "habitat prioritari" sotto forma di steppe salate di salicornia e dell'endemismo *Statice japigica* (*Limonium japigicum*) inserito nella "lista rossa regionale". D'assoluto valore internazionale è la presenza di una colonia nidificante del Gabbiano corso (*Larus audonii*), specie endemica del bacino del Mediterraneo. La colonia presente sull'isola di S. Andrea è l'unica lungo tutto il versante Adriatico e Ionico d'Italia.

Il litorale di punta Pizzo comprende diversi ambienti di notevole importanza, che formano un interessante mosaico ambientale in cui si alternano macchia mediterranea, pseudo steppe mediterranee, ambienti umidi e acquitrinosi. Si



segnala inoltre la presenza di 2 rarissime leguminose arbustive: l'*Anthyllis Hermanniae* L., di cui Punta Pizzo rappresenta l'unica stazione della penisola salentina, e l'*Anagyris foetida* L.). Eccezionale è la quantità e qualità degli habitat d'interesse comunitario ai sensi della Direttiva 92/43 CEE presenti (si segnala la presenza di ben nove habitat, tra cui cinque prioritari). Notevole è l'importanza della vegetazione retrodunale e degli ambienti umidi presenti in buona parte del litorale Gallipoli-Punta Pizzo.

Come arrivare

In auto: da Lecce SS 101 per Gallipoli, uscita Lido Pizzo.

Il Parco Naturale regionale Punta Pizzo e isola di Sant'Andrea è attrezzato, con passerelle in legno, con 4 diversi percorsi per **disabili motori** che conducono dalle aree di parcheggio fino al litorale.

Escursione **accessibile ai disabili motori e visivi**.

Date: 3 settembre

p. 9.30

a. 11.30

Da: Campeggio Baia di Gallipoli - Statale 101 Gallipoli-Leuca

Info e prenotazioni:

(+39) 347 9022874 - 349 3788738

legambientelecce@tiscali.it

PARCO NATURALE REGIONALE DI PORTO SELVAGGIO E PALUDE DEL CAPITANO



Il Parco si estende su 1.222 ettari, dei quali 300 di pineta, e 7 chilometri di costa alta e incontaminata. Comprende tre Siti di interesse Comunitario, "Torre Uluzzo", "Torre Inserraglio", "Palude del Capitano" e numerose aree di interesse storico, archeologico, paleontologico e paesaggistico con torri costiere e grotte emerse e sommerse frequentate fin dal Paleolitico, tra cui la Grotta del Cavallo, quella di Capelvenere, il Riparo Zei e il sito di Serra Cicoria. La Palude del Capitano è un rilevante fenomeno carsico con varie risorgive a forma di dolina colme di acqua salamastra, localmente dette "spunnulate".

Nelle aree circostanti è di rilievo la presenza dello

"Spinaporci" (*Sarcopoterium spinosum* L. Spach), che ha qui l'unica stazione di presenza regionale e la seconda conosciuta in tutta Italia. Nel Parco è presente la flora tipica delle zone mediterranee, con presenza notevole di orchidee e di rupicole endemiche o sub endemiche Tranz Adriatiche come l'alisso di Leuca e la campanula pugliese, nonché querce caducifoglie quali il fragno e la virgiliana.

Come arrivare

In auto: da Lecce SS 101 Lecce-Gallipoli, uscita Nardò. Proseguire seguendo indicazioni Nardò - Sant'Isidoro - Porto Cesareo (una volta sulla litoranea SP 286 ritornare verso Santa Caterina). Dopo circa 1200 m., in corrispondenza di Villa Tafuri, c'è un primo ingresso al parco; seguire il sentiero per circa 20 minuti fino alla Baia di Porto Selvaggio (parcheggio 1500 m più avanti). Seguendo un secondo sentiero si può raggiungere la Piana della Lea e proseguendo per qualche centinaio di metri la Baia Di Uluzzo. Per la Palude del Capitano litoranea SP 286

MASSERIA TORRE NOVA

All'interno del Centro Logistico del Parco Naturale Regionale "Portoselvaggio e Palude del Capitano", Masseria Torre Nova, gli operatori del Settore Foreste della Regione Puglia hanno allestito un giardino con le essenze tipiche dell'area mediterranea, reso accessibile ai diversamente abili con **difficoltà fisiche e sensoriali**.

All'interno del giardino si snoda un percorso guidato per permette ai visitatori di "toccare" le essenze botaniche presenti, di sentirne i profumi e di ricevere le informazioni principali attraverso apposita cartellonistica.

Ad accogliere i visitatori ci sono le siepi di timo, di filirea e di mirto, poi il percorso si snoda tra piccoli alberi, la cui altezza e ampiezza consentono di valutarne tattilmente le foglie, i fiori e i frutti, come il giugliolo, il melograno, l'alloro, il nespole e il limone, e poi l'arancio, il fico, il susino e il cotogno. Un piccolo orto botanico accoglie le specie rare della Lista Rossa come il *sarcopoterium spinosum* e la salicornia.

Visita accessibile al Giardino Botanico ed alla Masseria.

Escursione **accessibile ai disabili motori e visivi**.

Date: 7 settembre

p. 9.30

a. 11.30

Da: Masseria Torre Nova

Info e prenotazioni: (+39) 0833 838225/838339 -

349 3788738 - fax 0833 561726

info@portoselvaggio.net

ambiente@comune.nardo.le.it



Il Salento accessibile offre anche la possibilità di praticare l'ippoterapia presso centri ippici e associazioni di turismo equestre. Il contatto con la natura e con gli animali, con la supervisione di personale specializzato, può essere un'opportunità in più per il turista con disabilità.

Maneggi che praticano ippoterapia

Centro Ippico militare "Federico Caprilli" - Associazione IppoSalento - Lecce

L'associazione di volontariato IppoSalento favorisce la Riabilitazione Equestre con il mezzo del cavallo, nell'area educativa ludico-sportiva.

È certificata **CRE-ANIRE**, marchio che contrassegna l'attività di riabilitazione ed integrazione mediante il cavallo ed utilizza il **Metodo di Riabilitazione Globale a mezzo del Cavallo M.R.G.C.** con personale specializzato nella pratica riabilitativa, educativa e rieducativa.

Le **attività dell'associazione** sono rivolte a: cura e riabilitazione dei soggetti con disabilità motorie e/o psichiche; alla risocializzazione e rieducazione di soggetti minori, svantaggiati socialmente e/o con disagi psico-fisici; sostegno familiare per mezzo di un Centro Ascolto; formazione professionale; attività sportiva dilettantistica; attività ludiche; attività di sostegno scolastico; realizzazione di convegni, seminari di studio, tavole rotonde per una diffusione sul territorio dell'importanza scientifica della Riabilitazione Equestre.



c/o Scuola di Cavalleria, Centro Ippico Militare "Federigo Caprilli" Loc. Fondone - Lecce

Info: (+39) 389 9992334

ipposalento@libero.it

www.ipposalento.it

Istituto Centro di riabilitazione dei padri trinitari - Gagliano del Capo (Le)

Info: (+39) 0833 797111

istituto@centroriabilitazione.org

Maneggio Malpezza - Sant'Andrea Melendugno (Le)

Info: (+39) 328 7073110

maxsens@libero.it

La pineta dei cavalli - Sogliano Cavour (Le)

Info: (+39) 328 3176194

info@lapinetadeicavalli.it

Maneggio Equifontanelle - Torre San Giovanni - Ugento (Le)

Info: (+39) 339 2156665



Un ulteriore incentivo per il turista disabile, in particolare non vedente, a visitare il Salento è rappresentato dalla possibilità di frequentare un corso di cucina per non vedenti e di cogliere le occasioni di svago, di escursioni nel territorio offerte dal ricco calendario di Salento per tutti. Vacanza e formazione si possono coniugare senza difficoltà.

Indovina chi viene a cena? Corso base di cucina per non vedenti.

Per una persona non vedente l'autonomia è un obiettivo molto importante da raggiungere, che si declina in diversi modi: dal poter vivere da solo/a al poter lavorare, dal diritto allo studio al diritto allo svago. Saper cucinare è uno degli aspetti dell'autonomia che ha un notevole valore, oltre che ricadute concrete sulla vita del singolo individuo non vedente.

Il corso residenziale si svolgerà nel mese di settembre, in collaborazione dell'Unione Italiana Ciechi e Ipovedenti di Lecce.

Si prevede una modalità di svolgimento teorico-pratica (36 ore suddivise in 6 giorni) ed è aperto alla partecipazione di massimo 10 persone non vedenti.

Sono previste visite guidate nei centri di Lecce, Otranto e Gallipoli, a cura dell'APT.

Masseria L'Ospitale - Torre Chianca (Le)

Date: dal 25 settembre al 1 ottobre

Info e prenotazioni: (+39) 0832 241212 - 328 7354816

Un'esperienza particolare

Un'attenzione alle esigenze dei non vedenti e non udenti è testimoniata dal Ristorante Pizzeria Corte dei Celestini, dove è possibile trovare i menu in braille e la presenza di interprete della Lingua dei Segni.

Ristorante Pizzeria Corte dei Celestini

Via Lecce, 10 Carmiano (Le)

Info: (+39) 380 2471310 - 388 1823072 - 328 4722124





Il Salento si conferma terra di accoglienza. I suoi tesori naturali, storici e architettonici possono essere fruiti senza problemi anche dai malati di sclerosi multipla, dai dializzati, dai celiaci, dai talassemici, dagli emofiliaci e dai malati e da quanti soffrono di patologie importanti come la distrofia muscolare. E questo perché i turisti in stato di salute non perfetta potranno contare su una rete sanitaria mirata: grazie all'ASL di Lecce sono attivi diversi servizi per garantire una "vacanza serena" a quanti necessitano di particolari terapie mediche, comprese le trasfusioni di sangue o trattamenti di dialisi.

STRUTTURE RICETTIVE E RISTORATIVE CON MENÙ PER CELIACI

Alliste	Ristorante	St. Joseph	via Piazza Terra	0833 552925
Aradeo	Ristorante	Antica Tenuta Cornacchia	contrada Spina	0836 552902
Calimera	Pizzeria	Pizza del Sol	via Roma,77	320 7895052
Castro Marina	Hotel, Ristorante, Sala Ricevimenti	Panoramico	via Panoramica	0836 943007
Cursi	Ristorante	Locanda Riccomaggio	via Montale	0836 332800
Cutfrofiano	Hotel Ristorante	Sangiorgio Resort	s.p. Collepasso-Noha	0836 542848
Gagliano del Capo	Pizzeria	Il Carpaccio	piazza Immacolata	0833 547174
Galatina	Pizzeria	Il Covo della Taranta	via Buozzi	0836 567617
Galatina	Agriturismo	La Campina de Don Paulu	via gen Dalla Chiesa	0836 210069
Gallipoli	Pizzeria	Eskada	via Filomarini	347 9105669
Lecce	Bar Tc Ct	Cibus Mazzini	via Lamarmora, 4	0832 289501
Lecce	Trattoria	Fiori di Zucca	via Forlanini, 25	0832 230313
Leverano	Cantina	Stuzzicami Vero Salentino	via Ancona	338 5242018
Maglie	Ristorante Pizzeria	La Cascina	via S. Antonio Abate,29	0836 424712
Maglie	Pizzeria	Pizza Flash	via Palma,33	0836 426546
Monteroni di Lecce	Hotel Ristorante	Lo Scacciapensieri	via de Gasperi	0832 321884
Muro Leccese	Hotel	Hotel dei Messapi	via Caduti Muresi	0836 343200
Palmariggi	Ristorante Pizzeria	Sciarabbà	via Roma,45	0836 354 497
Parabita	Pizzeria Pub	Bakayokò	via Isonzo,2	8331828283
Parabita	Ristorante	Le Veneri	via Coltura,70	833593218
Parabita	Ristorante	Lo Sturno	via Immacolata,2	0833 593477
Parabita	Ristorante Pizzeria	Prima o poi	via G. Vinci,62	0833 595006
Presicce	Pizzeria	Antico Borgo	piazza del Popolo,32	0833 722124
Supersano	Ristorante Pizzeria	Mezzaluna	via V. Veneto,23	0836 631687
Taviano	Ristorante Pizzeria	Pizzeria S. Lucia – Ristorante 2002	via Castelforte	0833 911388
Torre San Giovanni (Ugento)	Ristorante Pizzeria	L'Approdo	corso Annibale	0833 931872
Tuglie	Agriturismo	Museo della Civiltà Contadina	piazza Garibaldi	0833 596038



Alliste	Gelateria	Cafè dei Napoli	piazza Municipio,11	0833 584418
Cursi	Gelateria	Central Bar	piazza Pio XII,13	0836 332074
Cutrofiano	Gelateria	Dolce Arte	via Garibaldi,31	0836 515073
Galatina	Gelateria	Gelateria Eros	piazza San Pietro	0836 566100
Galatone	Gelateria	Oasi Cafè Sebastian	via Cappuccini,3	0833 574084
Lecce	Gelateria	Sottozero	via Giusti,21	339 7723411
Lecce	Gelateria	Tentazioni	via C. De Giorgi,3/5	0832 398659
Ruffano	Gelateria	Bar Cardigliano	via Marconi,21	0833 692646
S. Caterina	Gelateria	Gelateria Sebastian		392 4660008
Squinzano	Gelateria	Delizie		
Tuglie	Gelateria	Ugo Provenzano	via A. Moro, 143/147	0833 596165
Veglie	Gelateria	Labor. Del Gelato Artigianale-Roxy	trav. Via Isonzo	0832 969719
Alliste	Bed & Breakfast	Antica Terra	piazza Municipio,11	0833 599389
Aradeo	Bed & Breakfast	Villa Simona	contrada Tre Masserie	328 4182714
Lecce	Bed & Breakfast	Sciaradamar	via Sapeto-S.Cataldo	333 2494643
Parabita	Bed & Breakfast	Allo Scignano	via Salentina,113	0833 509947
Presicce	Bed & Breakfast	Corte Sant'Andrea	via Matteotti,9	349 8321729
Presicce	Bed & Breakfast	Corte Terra Signura	via Matteotti,97	0833 730064

Progetto Talassoterapia

Per malati di sclerosi multipla e malattie simili a cura dell'Associazione Italiana Sclerosi Multipla di Lecce e della Asl/Le. Permette ai malati di sclerosi multipla, anche quelli più gravi, di fare il bagno e beneficiare di un momento di sia di relax che curativo, con l'assistenza di personale specializzato dell'Asl.

Otranto

Lido Camillo

Lungomare T.O., 8

Info: AISM Lecce (+39) 0832 347244

Servizio di dialisi turistica

Con la collaborazione delle Unità operative di Nefrologia e Dialisi di Lecce, Galatina, Casarano, Gagliano del Capo e Gallipoli, i turisti, in base al luogo di vacanza prescelto, si possono rivolgere al Centro Dialisi più vicino per programmare le prestazioni dialitiche.

Info: Lecce: 0832 215653

Galatina: 0836 529432

Casarano: 0833 508362

Gagliano del Capo: 0833 540588

Gallipoli: 0833 270502



Strutture per il trattamento di pazienti talassemici

Ospedale di Casarano - reparto di Medicina

Info: 0833 508338

Ospedale di Gallipoli - reparto di Pediatria

Info: 0833 270680

Ospedale di Tricase - Centro Trasfusionale

Info: 0833 545205

Ospedale V. Fazzi di Lecce - Reparto Medicina

Info: 0832 661943

Strutture per il trattamento di pazienti emofilici

Ospedale Tricase - Centro Trasfusionale

Info: 0833 545205

Ospedale di Scorrano - Reparto Medicina

Info: 0836 420251

Cittadella della Salute - piazza Bottazzi - Lecce

Info: 0832 215923

Sert - servizi per le tossicodipendenze

Lecce - Via Miglietta, 5

Info: 0832 215215

Campi Salentina - Via Novoli

Info: 0832 793930

Casarano - Via Bari, 27

Info: 0833 508418

Copertino - Via Lecce Ex Inam

Info: 0832 936522

Galatina - Presidio Ospedaliero

Info: 0836 529800 / 481

Gallipoli - Via Lecce

Info: 0833 264822 - 827

Maglie Via Ferramosca

Info: 0836 420344

Martano Via Savoia, 19

Info: 0836 575411

Nardo' Via Della Resistenza

Info: 0833 568429

Poggiardo Piazza Partigiani

Info: 0836 908339

Tricase Via Dante, 9

Info: 0833 545383

Ugento Via Mons. De Razza, 9

Info: 0833 954349





I Punti di Assistenza Sanitaria Turistica Estiva sono Ambulatori di Medicina Generale, ai quali tutti i turisti non residenti possono rivolgersi per assistenza primaria di base (visita medica, medicazioni, prescrizione farmaci, ecc).

Tutti gli ambulatori elencati sono attivi dal 1 luglio al 31 agosto.

Per i casi di emergenza - urgenza bisognerà richiedere l'intervento del **118**.

PRESIDI DI ASSISTENZA SANITARIA ESTIVA PER TURISTI - PERIODO ATTIVAZIONE: 1/7/11 - 31/08/11

COMUNE DI APPARTENENZA	LOCALITÀ MARINA	INDIRIZZO	ORARIO DI APERTURA	TELEFONO
LECCE	CASALABATE	Piazza Lecce	10,00/18,00	0832 382017
LECCE	TORRE CHIANCA	Via Eolo	10,00/18,00	0832 378013
LECCE	SAN CATALDO	Viale Cristoforo Colombo	10,00/18,00	0832 650691
LECCE	FRIGOLE	Lungomare Attilio Mori, 16	10,00/18,00	0832 376016
ANDRANO	ANDRANO	Via C. Colombo n. 211	10,00/18,00	328 0892046
CASTRIGNANO CAPO	S. MARIA DI LEUCA	Via Doppia Croce Palazzo Daniele	10,00/12,00 16,00/18,00	0833 758278
CASTRO	CASTRO	Via Marinai d'Italia	10,00/18,00	0836 947539
MELENDUGNO	SAN FOCA	Lungomare Matteotti	8,30/19,30	0832 881012
MELENDUGNO	TORRE DELL'ORSO	Viale dei Pini	14,00/20,00	0832 841073
MORCIANO DI LEUCA	TORRE VADO	Corso Venezia	10,00/18,00	0833 712149
NARDO'	SANT' ISIDORO	Via Marsala	8,00/20,00	0833 579969
NARDO'	SANTA MARIA AL BAGNO	Via Buonarroti c/o Scuola Materna	8,00/20,00	0833 573285
OTRANTO	OTRANTO	Via San Giuseppe	8,00/20,00	0836 801676
OTRANTO	VILLAGGIO SPECCHIULLA	/	/	/
PORTO CESAREO	TORRE LAPILLO	Via Pigafetta	8,00/20,00	0833 565286
RACALE	TORRE SUDA	Via Marco Polo	9,00/19,00	0833 589026
S.CESAREA TERME	S.CESAREA TERME	Via Pola, 16	10,00/18,00	0836 944001
TAVIANO	MANCAVERSA	Via Roma	9,00/19,00	0833 582077
TRICASE	TRICASE PORTO	Area Capitaneria di Porto	14,00/8,00	0833 542955
UGENTO	TORRE S. GIOVANNI	Via Degli Ausoni	8,00/20,00	0833 931100
UGENTO	LIDO MARINI	Piazza Tirolo	15,00/19,00	/
UGGIANO	PORTO BADISCO	/	11,00/15,00 dal lunedì al venerdì 10,00/18,00 prefestivi e festivi	/



UFFICIO RELAZIONI CON IL PUBBLICO

UFFICIO RELAZIONI CON IL PUBBLICO	
LECCE	
DISTRETTO SOCIO SANITARIO p.zza Bottazzi	Tel. e Fax 0832 215610 Num. Verde 800 259897
OSPEDALE "Vito Fazzi" P.tta Muratore	Tel. 0832 661459 Fax 0832 661446
CAMPI SALENTINA	
OSPEDALE "S. Pio da Pietrelcina" via San Donaci	Tel. 0832 790215 Fax. 0832 790224
CASARANO	
OSPEDALE "F. Ferrari" via Circonvallazione	Tel. 0833 508450 Fax 0833 508450
DISTRETTO SOCIO SANITARIO via Vittorio Emanuele	Tel. 0833 508511
COPERTINO	
OSPEDALE "S. Giuseppe da Copertino" via Carmiano	Tel. 0832 936397 Fax. 0832 947786
GAGLIANO DEL CAPO	
DISTRETTO SOCIO SANITARIO via San Vincenzo	Tel. 0833 540458 Fax 0833 540569
GALATINA	
OSPEDALE "Santa Caterina Novella" via Roma	Tel. 0836 529269
GALLIPOLI	
DISTRETTO SOCIO SANITARIO via XX Settembre	Tel. 0833 270273
OSPEDALE "Sacro Cuore" via per Alezio	Tel. 0833 270438 Fax 0833 270720
MAGLIE	
OSPEDALE "M. Tamborrino" via P. De Lorentiis	Tel. 0836 420353 Fax-N.Verde 800 239246
DISTRETTO SOCIO SANITARIO via P. De Lorentiis	Tel. 0836/420353 Fax-N.Verde 800 239246
MARTANO	
DISTRETTO SOCIO SANITARIO via Fratelli Cervi	Tel. 0836 577671
NARDÒ	
DISTRETTO SOCIO SANITARIO p.zza Croce Rossa	Tel. 0833 568421
POGGIARDO	
DISTRETTO SOCIO SANITARIO via F. Pispico	Tel. 0836 908332
SCORRANO	
OSPEDALE "I. Veris delli Ponti" via G. delli Ponti	Tel. 0836 420534



OSPEDALI

LECCE – Piazzetta Muratore	Vito Fazzi	0832 661111
CAMPI SALENTINA – via San Donaci	San Pio di Pietralcina	0832 790111
CASARANO – via Circovallazione	F. Ferrari	0833 508111
COPERTINO – via Carmiano	San Giuseppe	0832 936111
GAGLIANO DEL CAPO – via S. Vincenzo	D. Romasi	0833 540111
GALATINA – via Roma	Santa Caterina Novella	0836 529111
GALLIPOLI – via per Alezio	Sacro Cuore	0833 270111
MAGLIE – via P. De Lorentiis	M. Tamborrino	0836 420111
NARDÒ – via XXV Luglio	San Giuseppe Sambiasi	0833 568111
POGGIARDO – via F. Pispico	F. Pispico	0836 908111
SAN CESARIO – via Croce di Lecce	A. Galateo	0832 215026
SCORRANO – via delli Ponti	Veris delli Ponti	0836 420111

DISPENSARI FARMACEUTICI STAGIONALI ASL LECCE

LECCE	Casalabate	via Lecce 219/221
LECCE	San Cataldo	via M. da Brindisi ang. via Castellamare
LECCE	Torre Chianca	via Marebello, 2
ALLISTE	Porto Rosso	via Quasimodo, 2
CASTRO	Castro Marina	Litoranea Castro-Tricase
MELENDUGNO	Torre dell'Orso	p.zza Salvo d'Acquisto, 1
MORCIANO DI LEUCA	Torre Vado	Corso Venezia
NARDÒ	S. Isidoro	Litoranea Porto Cesareo - S. Isidoro (Club S. Isidoro)
PORTO CESAREO	Torre Lapillo	via Sforza
RACALE	Torre Suda	via Marco Polo, 2
SALVE	Torre Pali	via C. Colombo
SANNICOLA	Lido Conchiglie	via C. Colombo, 48
SANTA CESAREA TERME	Santa Cesarea Terme	via Piave, 10
TAVIANO	Marina di Mancaversa	via Roma, 23
UGENTO	Lido Marini	Corso C. Colombo
UGENTO	Torre Mozza	via B. Croce

**GUARDIA MEDICA****Distretto di LECCE**

LECCE

ARNESANO

LIZZANELLO (Cavallino)

MONTERONI (Lequile, San Pietro in Lama)

SAN CESARIO

SAN DONATO

SURBO

p.zza Bottazzi, 1 c/o P.O ex Vito Fazzi - 0832 343460

via Trento - 0832 324097

via Garzia - 0832 651116

via Einaudi, 38 - 0832 326482

c/o Ospedale "Galateo" - 0832 215466

via S. Antonio - 0832 658175

via Don F. Cosma, 100 - 0832 362450

Distretto di CAMPI SALENTINA

CAMPI SALENTINA

CARMIANO

NOVOLI

SALICE SALENTINO (Guagnano)

SQUINZANO

TREPZZI

VEGLIE

via Taranto - 0832 790217

p.zza Principe di Napoli, 5 - 0832 606452

via Pendino - 0832 712405

via Pascoli, 1 - 0832 732286

via S. Giovanni, 70 - 0832 784843

via Stazione, 13 - 0832 758474

via IV Novembre - 0832 966340

Distretto di CASARANO

CASARANO

COLLEPASSO

MATINO

PARABITA

RUFFANO (Supersano)

TAURISANO

c/o P.O. "F. Ferrari" via Circonvallazione - 0833 504117

via Avvocato Longo - 0833 345655

via Malta, 5 - 0833 506361

via G. Ferrari, 14 - 0833 594389

via P. Micca, 5 - 0833 691159

via Negrelli - 0833 622386

Distretto di GAGLIANO del CAPO

GAGLIANO del CAPO

ALESSANO

CASTRIGNANO del CAPO (Patù)

CORSANO

MIGGIANO (Montesano, Specchia)

PRESICCE (Acquarica del Capo)

SALVE (Morciano di Leuca)

TRICASE

UGENTO

c/o O. "D. Romasi" via San Vincenzo - 0833 791219

Corte Roma, 3 - 0833 521954

p.zza Municipio - 0833 751293

p.zza A. De Gasperi - 0833 532318

p.zza Municipio - 0833 761070

via Toscanini - 0833 727531

via Cairoli - 0833 741103

via Santo Spirito - 0833 544118

p.zza Italia - 0833 555371

Distretto di GALATINA

GALATINA (Soletto)

ARADEO

CUTROFIANO (Sogliano Cavour)

NEVIANO

via Roma - 0836 529272

via Matteotti - 0836 554819

via Fieramosca - 0836 515382

via Dante - 0836 619588

**Distretto di GALLIPOLI****GALLIPOLI**

ALEZIO

CASARANO (Alliste)

MELISSANO

RACALE

SANNICOLA

TAVIANO

TUGLIE

Lungomare Marconi - 0833 266250

via Umberto I° - 0833 281691

c/o Ospedale Casarano - 0833 504117

via Regina Margherita,1 - 0833 581163

via F.Quarta,14 - 0833 552776

p.zza della Repubblica - 0833 231641

via Immacolata,71 - 0833 912306

via Risorgimento, 1 - 0833 596663

Distretto di MAGLIE

MAGLIE (Scorrano)

BAGNOLO del SALENTO (Cannole, Palmariggi)

CORIGLIANO d'OTRANTO (Cursi, Melpignano)

MURO LECCESE

OTRANTO

c/o Ospedale di Maglie via Ferramosca - 0836 420201

via R. Mancini - 0836 318062

via Ferrovia,12 - 0836 329137

via Dante Alighieri, 6 - 0836 342304

via S.Giuseppe - 0836 801676

Distretto di MARTANO

MARTANO (Carpignano, Castrignano dei Greci)

CALIMERA (Caprarica, Castri, Martignano)

MELENDUGNO

STERNATIA (Zollino)

VERNOLE

viale Savoia - 0836 571267

via Salvo D'Acquisto - 0832 873998

via D'Amelio - 0832 831002

via B. Ancora, 46 - 0836 666032

via Pascali, 52 - 0832 892303

Distretto di NARDO'

NARDO'

COPERTINO

GALATONE (Secli)

LEVERANO

PORTO CESAREO (Boncore)

via Bonfante, 2 - 0833 564021 - 0833 568371

c/o P.O. San Giuseppe da Copertino - 0832 932551

via Milano (angolo via Paraporti) - 0833 867190 - 0833 568342

via Menotti, 59 - 0832 925170

via Dante Alighieri,18 - 0833 569545

Distretto di POGGIARDO

POGGIARDO (Giuggianello, Ortelle, Diso)

ANDRANO (Spongano)

BOTRUGNO (San Cassiano, Sanarica)

CASTRO

NOCIGLIA

SANTA CESAREA TERME

UGGIANO LA CHIESA

(Cocumola, Giurdignano, Minervino)

c/o Ospedale di Poggiardo via Pispico - 0836 908311

via Pigafetta - 0836 926015

c/o Casa di Riposo Guarini, Largo Indipendenza - 0836 992285

via S.Antonio, 59 - 0836 947176

via Roma - Tel. 0836 936311

viale della Resistenza,3 - 0836 958153

via Rubichi - 0836 812361



Hanno collaborato alla realizzazione del progetto:

	Azienda Sanitaria Locale di Lecce (+39) 0832 215610 - 0832 661459 Numero verde 800 259897		Sindacato famiglie Italiane Diverse Abilità - Lecce SFIDA (+39) 0833 1936254 347 1372963
	Provincia di Lecce Assessorato alle Politiche Sociali (+39) 0832 683658		Centro Servizi Volontariato Salento CSVS (+39) 0832 392640
	Riserva Naturale dello Stato Oasi WWF Le Cesine (+39) 329 8315714		AIMS Associazione Sclerosi Multipla - Lecce (+39) 0832 347244
	Parco Naturale regionale Costa Otranto - S.M. di Leuca e Bosco di Tricase (+39) 328 8720491		Associazione Uildm Capo di Leuca Unione Italiana lotta alla Distrofia Muscolare
	Parco Naturale Regionale Litorale di Ugento (+39) 0833 986074		Associazione Misericordia Otranto (+39) 392 2830914 - 0836 802500
	Parco Naturale Regionale Punta Pizzo e isola di Sant'Andrea (+39) 347 9022874		Pro Loco di Lecce (+39) 346 2198248
	Parco Naturale Regionale di Porto Selvaggio e Palude del Capitano (+39) 0833 838225/838339		Associazione Anyway AccesSalento (+39) 333 7375263
	Area Marina Protetta Porto Cesareo (+39) 0833 560144		Associazione Turistingioco (+39) 338 4711118 331 7158900
	Confcommercio Lecce		Associazione Blue Life (+39) 328 2871919
	Confesercenti Lecce		Associazione Gaia (+39) 328 1424495
	Confindustria Lecce		Associazione Aquabilia (+39) 4910282213
	S.I.B. Sindacato Italiano Balneari		Associazione Ipposalento (+39) 389 9992334
	ASSOBALNEARI Lecce		Associazione La Forestal 1 Ugento
	Lega Navale Italiana Circostrizione Puglia Sud e Basilicata jonica (+39) 335 7087301		Associazione Marina di Torre Chianca (+39) 328 2605006
	Unione Italiana Ciechi e Ipovedenti Sezione di Lecce (+39) 0832241212		Unione Volontari Pro Ciechi (UNIVOC) Sezione di Lecce (+39) 0832 241212
	Ente Nazionale Sordi (+39) 0832 301012		Si ringrazia per la donazione di 2 sedie Job HCS Sanitaria - Aradeo (Le) (+39) 345 6531595

CITTÀPERTE

Salento per tutti


Coordinamento tecnico e realizzazione
Azienda di Promozione Turistica di Lecce

Foto:
Nunzio Pacella Apt Lecce, Archivio Viaggiareinpuglia, Paola Montanaro

L'Azienda di Promozione Turistica di Lecce declina ogni responsabilità per eventuali inesattezze contenute nell'opuscolo o per variazioni sopravvenute dopo la sua pubblicazione.

Vietata la riproduzione, anche parziale, dei testi e delle fotografie senza l'autorizzazione dell'APT.
DISTRIBUZIONE GRATUITA - FREE OF CHARGE

Richiedi anche



e

- *Salento Forever*
- *Lecce Forever light*
- *Gallipoli Forever light*
- *Otranto Forever light*
- *Galatina Forever light*
- *Leuca Forever light*
- *Nardò Forever light*
- *I parchi del Salento*
- *Le vie verdi del Salento*
- *Custodi del paesaggio*
- *le mappe delle località turistiche del Salento*

Per info e segnalazioni



APT
(+39) 0832 314117



CSVS
(+39) 0833 1822987 - 0832 340473
dal lunedì al venerdì 9.30-13.00




**Associazione
Anyway AccesSalento**
(+39) 333 7375263

Visita la nostra web-tv
www.aptlecce.tv

Seguici su



www.viaggiareinpuglia.it
www.pugliaevents.it



CITTÀPERTE

Salento per tutti



A.P.T. Lecce - Via Monte S. Michele, 20
(+39) 0832 314117

I.A.T. Lecce - c.so Vittorio Emanuele, 18
(+39) 0832 332463

I.A.T. Otranto - P.zza Castello
(+39) 0836 801436 - 804954

I.A.T. Gallipoli - via De Pace, 2
(+39) 0833 262529 - 260250 - 264224

I.A.T. Santa Cesarea Terme - via Roma, 209
(+39) 0836 944043

www.viaggiareinpuglia.it